

		İlgili mülkiyet üzerinde 04.11.2021 tarihinde TEDAŞ lehine 1 TL bedel karşılığında 99 yıl müddetle kira sözleşmesi şartı tesis edilmiştir.
819.	Istanbul ili Kağıthane ilçesinde bulunan 7754 numaralı ada, 2 numaralı parselde kayıtlı ve toplam 26648.76 m <sup>2</sup> , 1/A Blok 13 katlı, 2/A Blok 11 katlı, 3/A Blok 13 katlı, 4/A Blok 13 katlı, 5/A Blok 12 katlı, 6/A Blok 13 katlı, 7/A Blok 14 katlı betonarme mesken ve arsası niteliğindeki taşınmaz 03.10.2022 tarihinde kat mülkiyetine çevrilmiş olup, 4/A Blok, 1. Katta, C girişinde bulunan daire niteliğindeki 5 numaralı bağımsız bölüm Şirket'in ve Akar Madencilik'in paylı mülkiyetindedir.	İlgili taşınmaz üzerinde 23.11.2011 tarihinde belediye imar planı ve/veya imar uygulaması yapılmadan kadastral parsel üzerinden yapılan satışlarda, taşınmazların imar uygulaması sırasında düzenleme ortaklık paylarına ilave olarak, satış yapılan arazinin düzenlemeden önceki yüzölçümünün yüzde yirmisinin, satış bedelinden aynı oranda düşülmek kaydıyla eğitim ve sağlık tesisleri ile diğer resmi alanları için ayrılabileceğine ve bu amaçla ayrılan alanların bedelsiz ve müstakil parsel şeklinde Hazine adına resen tescil edileceğine dair tapu kütüğüne şartı koydurulacağı tapuda beyan olarak işlenmiştir.  İlgili taşınmaz üzerinde imar planında belirlenen enerji nakil hatı alanında TEAŞ-TEDAŞ görüşleri doğrultusunda imar planı ile getirilen yapılaşma koşullarına uyulacağı tapuda beyan olarak işlenmiştir.  İlgili mülkiyet üzerinde 04.11.2021 tarihinde TEDAŞ lehine 1 TL bedel karşılığında 99 yıl müddetle kira sözleşmesi şartı tesis edilmiştir.
820.	Istanbul ili Kağıthane ilçesinde bulunan 7754 numaralı ada, 2 numaralı parselde kayıtlı ve toplam 26648.76 m <sup>2</sup> , 1/A Blok 13 katlı, 2/A Blok 11 katlı, 3/A Blok 13 katlı, 4/A Blok 13 katlı, 5/A Blok 12 katlı, 6/A Blok 13 katlı, 7/A Blok 14 katlı betonarme mesken ve arsası niteliğindeki taşınmaz 03.10.2022 tarihinde kat mülkiyetine çevrilmiş olup, 4/A Blok, 1. Katta, C girişinde bulunan daire niteliğindeki 6 numaralı bağımsız bölüm Şirket'in ve Akar Madencilik'in paylı mülkiyetindedir.	İlgili taşınmaz üzerinde 23.11.2011 tarihinde belediye imar planı ve/veya imar uygulaması yapılmadan kadastral parsel üzerinden yapılan satışlarda, taşınmazların imar uygulaması sırasında düzenleme ortaklık paylarına ilave olarak, satış yapılan arazinin düzenlemeden önceki yüzölçümünün yüzde yirmisinin, satış bedelinden aynı oranda düşülmek kaydıyla eğitim ve sağlık tesisleri ile diğer resmi alanları için ayrılabileceğine ve bu amaçla ayrılan alanların bedelsiz ve müstakil parsel şeklinde Hazine adına resen tescil edileceğine dair tapu kütüğüne şartı koydurulacağı tapuda beyan olarak işlenmiştir.  İlgili taşınmaz üzerinde imar planında belirlenen enerji nakil hatı alanında TEAŞ-TEDAŞ görüşleri doğrultusunda imar planı ile getirilen yapılaşma koşullarına uyulacağı tapuda beyan olarak işlenmiştir.  İlgili mülkiyet üzerinde 04.11.2021 tarihinde TEDAŞ lehine 1 TL bedel karşılığında 99 yıl müddetle kira sözleşmesi şartı tesis edilmiştir.
821.	Istanbul ili Kağıthane ilçesinde bulunan 7754 numaralı ada, 2 numaralı parselde kayıtlı ve toplam 26648.76 m <sup>2</sup> , 1/A Blok 13 katlı, 2/A Blok 11 katlı, 3/A Blok 13 katlı, 4/A Blok 13 katlı, 5/A Blok 12 katlı, 6/A Blok 13 katlı, 7/A Blok 14 katlı betonarme mesken ve arsası niteliğindeki taşınmaz 03.10.2022 tarihinde kat mülkiyetine çevrilmiş olup, 4/A Blok, 3. Katta, C girişinde bulunan daire niteliğindeki 9 numaralı bağımsız bölüm Şirket'in ve Akar Madencilik'in paylı mülkiyetindedir.	İlgili taşınmaz üzerinde 23.11.2011 tarihinde belediye imar planı ve/veya imar uygulaması yapılmadan kadastral parsel üzerinden yapılan satışlarda, taşınmazların imar uygulaması sırasında düzenleme ortaklık paylarına ilave olarak, satış yapılan arazinin düzenlemeden önceki yüzölçümünün yüzde yirmisinin, satış bedelinden aynı oranda düşülmek kaydıyla eğitim ve sağlık tesisleri ile diğer resmi alanları için ayrılabileceğine ve bu amaçla ayrılan alanların bedelsiz ve müstakil parsel şeklinde Hazine adına resen tescil edileceğine dair tapu kütüğüne şartı koydurulacağı tapuda beyan olarak işlenmiştir.  İlgili taşınmaz üzerinde imar planında belirlenen enerji nakil hatı alanında TEAŞ-TEDAŞ görüşleri doğrultusunda imar planı ile getirilen yapılaşma koşullarına uyulacağı tapuda beyan olarak işlenmiştir.

*Çağrıhan*

		İlgili mülkiyet üzerinde 04.11.2021 tarihinde TEDAŞ lehine 1 TL bedel karşılığında 99 yıl müddetle kira sözleşmesi şerhi tesis edilmiştir.
822.	İstanbul ili Kağıthane ilçesinde bulunan 7754 numaralı ada, 2 numaralı parselde kayıtlı ve toplam 26648.76 m <sup>2</sup> . 1/A Blok 13 katlı, 2/A Blok 11 katlı, 3/A Blok 13 katlı, 4/A Blok 13 katlı, 5/A Blok 12 katlı, 6/A Blok 13 katlı, 7/A Blok 14 katlı betonarme mesken ve arsası niteliğindeki taşınmaz 03.10.2022 tarihinde kat mülkiyetine çevrilmiş olup, 4/A Blok, 4. Katta, C girişinde bulunan daire niteliğindeki 11 numaralı bağımsız bölüm Şirket'in ve Akar Madencilik'in paylı mülkiyetindedir.	İlgili taşınmaz üzerinde 23.11.2011 tarihinde belediye imar planı ve/veya imar uygulaması yapılmadan kadastral parsel üzerinden yapılan satışlarda, taşınmazların imar uygulaması sırasında düzenleme ortaklık paylarına ilave olarak, satışı yapılan arazinin düzenlemeden önceki yüzölçümünün yüzde yirmisinin, satış bedelinden aynı oranda düşülmek kaydıyla eğitim ve sağlık tesisleri ile diğer resmi alanları için ayrılabileceğine ve bu amaçla ayrılan alanların bedelsiz ve müstakil parsel şeklinde Hazine adına resen tescil edileceğine dair tapu kütüğüne şerh koydurulacağı tapuda beyan olarak işlenmiştir. İlgili taşınmaz üzerinde imar planında belirlenen enerji nakil hattı alanında TEAŞ-TEDAŞ görüşleri doğrultusunda imar planı ile getirilen yapılaşma koşullarına uyulacağı tapuda beyan olarak işlenmiştir. İlgili mülkiyet üzerinde 04.11.2021 tarihinde TEDAŞ lehine 1 TL bedel karşılığında 99 yıl müddetle kira sözleşmesi şerhi tesis edilmiştir.
823.	İstanbul ili Kağıthane ilçesinde bulunan 7754 numaralı ada, 2 numaralı parselde kayıtlı ve toplam 26648.76 m <sup>2</sup> . 1/A Blok 13 katlı, 2/A Blok 11 katlı, 3/A Blok 13 katlı, 4/A Blok 13 katlı, 5/A Blok 12 katlı, 6/A Blok 13 katlı, 7/A Blok 14 katlı betonarme mesken ve arsası niteliğindeki taşınmaz 03.10.2022 tarihinde kat mülkiyetine çevrilmiş olup, 4/A Blok, 5. Katta, C girişinde bulunan daire niteliğindeki 13 numaralı bağımsız bölüm Şirket'in ve Akar Madencilik'in paylı mülkiyetindedir.	İlgili taşınmaz üzerinde 23.11.2011 tarihinde belediye imar planı ve/veya imar uygulaması yapılmadan kadastral parsel üzerinden yapılan satışlarda, taşınmazların imar uygulaması sırasında düzenleme ortaklık paylarına ilave olarak, satışı yapılan arazinin düzenlemeden önceki yüzölçümünün yüzde yirmisinin, satış bedelinden aynı oranda düşülmek kaydıyla eğitim ve sağlık tesisleri ile diğer resmi alanları için ayrılabileceğine ve bu amaçla ayrılan alanların bedelsiz ve müstakil parsel şeklinde Hazine adına resen tescil edileceğine dair tapu kütüğüne şerh koydurulacağı tapuda beyan olarak işlenmiştir. İlgili taşınmaz üzerinde imar planında belirlenen enerji nakil hattı alanında TEAŞ-TEDAŞ görüşleri doğrultusunda imar planı ile getirilen yapılaşma koşullarına uyulacağı tapuda beyan olarak işlenmiştir. İlgili mülkiyet üzerinde 04.11.2021 tarihinde TEDAŞ lehine 1 TL bedel karşılığında 99 yıl müddetle kira sözleşmesi şerhi tesis edilmiştir.
824.	İstanbul ili Kağıthane ilçesinde bulunan 7754 numaralı ada, 2 numaralı parselde kayıtlı ve toplam 26648.76 m <sup>2</sup> . 1/A Blok 13 katlı, 2/A Blok 11 katlı, 3/A Blok 13 katlı, 4/A Blok 13 katlı, 5/A Blok 12 katlı, 6/A Blok 13 katlı, 7/A Blok 14 katlı betonarme mesken ve arsası niteliğindeki taşınmaz 03.10.2022 tarihinde kat mülkiyetine çevrilmiş olup, 4/A Blok, 7. Katta, C girişinde bulunan daire niteliğindeki 17 numaralı bağımsız bölüm Şirket'in ve Akar Madencilik'in paylı mülkiyetindedir.	İlgili taşınmaz üzerinde 23.11.2011 tarihinde belediye imar planı ve/veya imar uygulaması yapılmadan kadastral parsel üzerinden yapılan satışlarda, taşınmazların imar uygulaması sırasında düzenleme ortaklık paylarına ilave olarak, satışı yapılan arazinin düzenlemeden önceki yüzölçümünün yüzde yirmisinin, satış bedelinden aynı oranda düşülmek kaydıyla eğitim ve sağlık tesisleri ile diğer resmi alanları için ayrılabileceğine ve bu amaçla ayrılan alanların bedelsiz ve müstakil parsel şeklinde Hazine adına resen tescil edileceğine dair tapu kütüğüne şerh koydurulacağı tapuda beyan olarak işlenmiştir. İlgili taşınmaz üzerinde imar planında belirlenen enerji nakil hattı alanında TEAŞ-TEDAŞ görüşleri doğrultusunda imar planı ile getirilen yapılaşma koşullarına uyulacağı tapuda beyan olarak işlenmiştir.



		İlgili mülkiyet üzerinde 04.11.2021 tarihinde TEDAŞ lehine 1 TL bedel karşılığında 99 yıl müddetle kira sözleşmesi şerhi tesis edilmiştir.
825.	Istanbul ili Kağıthane ilçesinde bulunan 7754 numaralı ada, 2 numaralı parselde kayıtlı ve toplam 26648.76 m <sup>2</sup> , 1/A Blok 13 katlı, 2/A Blok 11 katlı, 3/A Blok 13 katlı, 4/A Blok 13 katlı, 5/A Blok 12 katlı, 6/A Blok 13 katlı, 7/A Blok 14 katlı betonarme mesken ve arsası niteliğindeki taşınmaz 03.10.2022 tarihinde kat mülkiyetine çevrilmiş olup, 4/A Blok, 1. Bodrum Katta, D girişinde bulunan daire niteliğindeki 9 numaralı bağımsız bölüm Şirket'in ve Akar Madencilik'in paylı mülkiyetindedir.	İlgili taşınmaz üzerinde 23.11.2011 tarihinde belediye imar planı ve/veya imar uygulaması yapılmadan kadastral parsel üzerinden yapılan satışlarda, taşınmazların imar uygulaması sırasında düzenleme ortaklık paylarına ilave olarak, satış yapılan arazinin düzenlenmeden önceki yüzölçümünün yüzde yirmisinin, satış bedelinden aynı oranda düşülmek kaydıyla eğitim ve sağlık tesisleri ile diğer resmi alanları için ayrılabileceğine ve bu amaçla ayrılan alanlara bedelsiz ve müstakil parsel şeklinde Hazine adına resen tescil edileceğine dair tapu kütüğüne şerh koydurulacağı tapuda beyan olarak işlenmiştir. İlgili taşınmaz üzerinde imar planında belirlenen enerji nakil hattı alanında TEAŞ-TEDAŞ görüşleri doğrultusunda imar planı ile getirilen yapılaşma koşullarına uyulacağı tapuda beyan olarak işlenmiştir. İlgili mülkiyet üzerinde 04.11.2021 tarihinde TEDAŞ lehine 1 TL bedel karşılığında 99 yıl müddetle kira sözleşmesi şerhi tesis edilmiştir.
826.	Istanbul ili Kağıthane ilçesinde bulunan 7754 numaralı ada, 2 numaralı parselde kayıtlı ve toplam 26648.76 m <sup>2</sup> , 11/A Blok 13 katlı, 2/A Blok 11 katlı, 3/A Blok 13 katlı, 4/A Blok 13 katlı, 5/A Blok 12 katlı, 6/A Blok 13 katlı, 7/A Blok 14 katlı betonarme mesken ve arsası niteliğindeki taşınmaz 03.10.2022 tarihinde kat mülkiyetine çevrilmiş olup, 5/A Blok, 1. Katta bulunan daire niteliğindeki 3 numaralı bağımsız bölüm Şirket'in ve Akar Madencilik'in paylı mülkiyetindedir.	İlgili taşınmaz üzerinde 23.11.2011 tarihinde belediye imar planı ve/veya imar uygulaması yapılmadan kadastral parsel üzerinden yapılan satışlarda, taşınmazların imar uygulaması sırasında düzenleme ortaklık paylarına ilave olarak, satış yapılan arazinin düzenlenmeden önceki yüzölçümünün yüzde yirmisinin, satış bedelinden aynı oranda düşülmek kaydıyla eğitim ve sağlık tesisleri ile diğer resmi alanları için ayrılabileceğine ve bu amaçla ayrılan alanların bedelsiz ve müstakil parsel şeklinde Hazine adına resen tescil edileceğine dair tapu kütüğüne şerh koydurulacağı tapuda beyan olarak işlenmiştir. İlgili taşınmaz üzerinde imar planında belirlenen enerji nakil hattı alanında TEAŞ-TEDAŞ görüşleri doğrultusunda imar planı ile getirilen yapılaşma koşullarına uyulacağı tapuda beyan olarak işlenmiştir. İlgili mülkiyet üzerinde 04.11.2021 tarihinde TEDAŞ lehine 1 TL bedel karşılığında 99 yıl müddetle kira sözleşmesi şerhi tesis edilmiştir.
827.	Istanbul ili Kağıthane ilçesinde bulunan 7754 numaralı ada, 2 numaralı parselde kayıtlı ve toplam 26648.76 m <sup>2</sup> , 11/A Blok 13 katlı, 2/A Blok 11 katlı, 3/A Blok 13 katlı, 4/A Blok 13 katlı, 5/A Blok 12 katlı, 6/A Blok 13 katlı, 7/A Blok 14 katlı betonarme mesken ve arsası niteliğindeki taşınmaz 03.10.2022 tarihinde kat mülkiyetine çevrilmiş olup, 5/A Blok, 1. Katta bulunan daire niteliğindeki 4 numaralı bağımsız bölüm Şirket'in ve Akar Madencilik'in paylı mülkiyetindedir.	İlgili taşınmaz üzerinde 23.11.2011 tarihinde belediye imar planı ve/veya imar uygulaması yapılmadan kadastral parsel üzerinden yapılan satışlarda, taşınmazların imar uygulaması sırasında düzenleme ortaklık paylarına ilave olarak, satış yapılan arazinin düzenlenmeden önceki yüzölçümünün yüzde yirmisinin, satış bedelinden aynı oranda düşülmek kaydıyla eğitim ve sağlık tesisleri ile diğer resmi alanları için ayrılabileceğine ve bu amaçla ayrılan alanların bedelsiz ve müstakil parsel şeklinde Hazine adına resen tescil edileceğine dair tapu kütüğüne şerh koydurulacağı tapuda beyan olarak işlenmiştir. İlgili taşınmaz üzerinde imar planında belirlenen enerji nakil hattı alanında TEAŞ-TEDAŞ görüşleri doğrultusunda imar planı ile getirilen yapılaşma koşullarına uyulacağı tapuda beyan olarak işlenmiştir.

		İlgili mülkiyet üzerinde 04.11.2021 tarihinde TEDAŞ lehine 1 TL bedel karşılığında 99 yıl müddetle kira sözleşmesi şerhi tesis edilmiştir.
828.	Istanbul ili Kağıthane ilçesinde bulunan 7754 numaralı ada, 2 numaralı parselde kayıtlı ve toplam 26648.76 m <sup>2</sup> . 11/A Blok 13 katlı, 2/A Blok 11 katlı, 3/A Blok 13 katlı, 4/A Blok 13 katlı, 5/A Blok 12 katlı, 6/A Blok 13 katlı, 7/A Blok 14 katlı betonarme mesken ve arsası niteliğindeki taşınmaz 03.10.2022 tarihinde kat mülkiyetine geçirilmiş olup, 5/A Blok, 2. Katta bulunan daire niteliğindeki 5 numaralı bağımsız bölüm Şirket'in ve Akar Madencilik'in paylı mülkiyetindedir.	İlgili taşınmaz üzerinde 23.11.2011 tarihinde belediye imar planı ve/veya imar uygulaması yapılmadan kadastral parsel üzerinden yapılan satışlarda, taşınmazların imar uygulaması sırasında düzenleme ortaklık paylarına ilave olarak, satışı yapılan arazinin düzenlemeden önceki yüzölçümünün yüzde yirmisinin, satış bedelinden aynı oranda düşülmek kaydıyla eğitim ve sağlık tesisleri ile diğer resmi alanları için ayrılabilceğine ve bu amaçla ayrılan alanların bedelsiz ve müstakil parsel şeklinde Hazine adına resen tescil edileceğine dair tapu kütüğüne şerh koydurulacağı tapuda beyan olarak işlenmiştir.  İlgili taşınmaz üzerinde imar planında belirlenen enerji nakil hattı alanında TEAŞ-TEDAŞ görüşleri doğrultusunda imar planı ile getirilen yapılaşma koşullarına uyulacağı tapuda beyan olarak işlenmiştir.  İlgili mülkiyet üzerinde 04.11.2021 tarihinde TEDAŞ lehine 1 TL bedel karşılığında 99 yıl müddetle kira sözleşmesi şerhi tesis edilmiştir.
829.	Istanbul ili Kağıthane ilçesinde bulunan 7754 numaralı ada, 2 numaralı parselde kayıtlı ve toplam 26648.76 m <sup>2</sup> . 11/A Blok 13 katlı, 2/A Blok 11 katlı, 3/A Blok 13 katlı, 4/A Blok 13 katlı, 5/A Blok 12 katlı, 6/A Blok 13 katlı, 7/A Blok 14 katlı betonarme mesken ve arsası niteliğindeki taşınmaz 03.10.2022 tarihinde kat mülkiyetine geçirilmiş olup, 5/A Blok, 2. Katta bulunan daire niteliğindeki 6 numaralı bağımsız bölüm Şirket'in ve Akar Madencilik'in paylı mülkiyetindedir.	İlgili taşınmaz üzerinde 23.11.2011 tarihinde belediye imar planı ve/veya imar uygulaması yapılmadan kadastral parsel üzerinden yapılan satışlarda, taşınmazların imar uygulaması sırasında düzenleme ortaklık paylarına ilave olarak, satışı yapılan arazinin düzenlemeden önceki yüzölçümünün yüzde yirmisinin, satış bedelinden aynı oranda düşülmek kaydıyla eğitim ve sağlık tesisleri ile diğer resmi alanları için ayrılabilceğine ve bu amaçla ayrılan alanların bedelsiz ve müstakil parsel şeklinde Hazine adına resen tescil edileceğine dair tapu kütüğüne şerh koydurulacağı tapuda beyan olarak işlenmiştir.  İlgili taşınmaz üzerinde imar planında belirlenen enerji nakil hattı alanında TEAŞ-TEDAŞ görüşleri doğrultusunda imar planı ile getirilen yapılaşma koşullarına uyulacağı tapuda beyan olarak işlenmiştir.  İlgili mülkiyet üzerinde 04.11.2021 tarihinde TEDAŞ lehine 1 TL bedel karşılığında 99 yıl müddetle kira sözleşmesi şerhi tesis edilmiştir.
830.	Istanbul ili Kağıthane ilçesinde bulunan 7754 numaralı ada, 2 numaralı parselde kayıtlı ve toplam 26648.76 m <sup>2</sup> . 11/A Blok 13 katlı, 2/A Blok 11 katlı, 3/A Blok 13 katlı, 4/A Blok 13 katlı, 5/A Blok 12 katlı, 6/A Blok 13 katlı, 7/A Blok 14 katlı betonarme mesken ve arsası niteliğindeki taşınmaz 03.10.2022 tarihinde kat mülkiyetine geçirilmiş olup, 5/A Blok, 3. Katta bulunan daire niteliğindeki 8 numaralı bağımsız bölüm Şirket'in ve Akar Madencilik'in paylı mülkiyetindedir.	İlgili taşınmaz üzerinde 23.11.2011 tarihinde belediye imar planı ve/veya imar uygulaması yapılmadan kadastral parsel üzerinden yapılan satışlarda, taşınmazların imar uygulaması sırasında düzenleme ortaklık paylarına ilave olarak, satışı yapılan arazinin düzenlemeden önceki yüzölçümünün yüzde yirmisinin, satış bedelinden aynı oranda düşülmek kaydıyla eğitim ve sağlık tesisleri ile diğer resmi alanları için ayrılabilceğine ve bu amaçla ayrılan alanların bedelsiz ve müstakil parsel şeklinde Hazine adına resen tescil edileceğine dair tapu kütüğüne şerh koydurulacağı tapuda beyan olarak işlenmiştir.  İlgili taşınmaz üzerinde imar planında belirlenen enerji nakil hattı alanında TEAŞ-TEDAŞ görüşleri doğrultusunda imar planı ile getirilen yapılaşma koşullarına uyulacağı tapuda beyan olarak işlenmiştir.

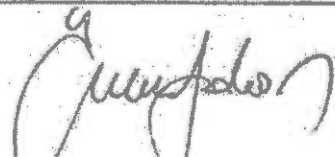
*Özgül*



		İlgili mülkiyet üzerinde 04.11.2021 tarihinde TEDAŞ lehine 1 TL bedel karşılığında 99 yıl müddetle kira sözleşmesi şerhi tesis edilmiştir.
831.	Istanbul ili Kağıthane ilçesinde bulunan 7754 numaralı ada, 2 numaralı parselde kayıtlı ve toplam 26648.76 m <sup>2</sup> , 11/A Blok 13 katlı, 2/A Blok 11 katlı, 3/A Blok 13 katlı, 4/A Blok 13 katlı, 5/A Blok 12 katlı, 6/A Blok 13 katlı, 7/A Blok 14 katlı betonarme mesken ve arsası niteliğindeki taşınmaz 03.10.2022 tarihinde kat mülkiyetine çevrilmiş olup, 5/A Blok, 4. Katta bulunan daire niteliğindeki 10 numaralı bağımsız bölüm Şirket'in ve Akar Madencilik'in paylı mülkiyetindedir.	İlgili taşınmaz üzerinde 23.11.2011 tarihinde belediye imar planı ve/veya imar uygulaması yapılmadan kadastral parsel üzerinden yapılan satışlarda, taşınmazların imar uygulaması sırasında düzenleme ortaklık paylarına ilave olarak, satış yapılan arazinin düzenlenmeden önceki yüzölçümünün yüzde yirmisinin, satış bedelinden aynı oranda düşülmek kaydıyla eğitim ve sağlık tesisleri ile diğer resmi alanları için ayrılabileceğine ve bu amaçla ayrılan alanların bedelsiz ve müstakil parsel şeklinde Hazine adına resen tescil edileceğine dair tapu kütüğüne şerh koydurulacağı tapuda beyan olarak işlenmiştir. İlgili taşınmaz üzerinde imar planında belirtilen enerji nakil hattı alanında TEAŞ-TEDAŞ görüşleri doğrultusunda imar planı ile getirilen yapılaşma koşullarına uyulacağı tapuda beyan olarak işlenmiştir. İlgili mülkiyet üzerinde 04.11.2021 tarihinde TEDAŞ lehine 1 TL bedel karşılığında 99 yıl müddetle kira sözleşmesi şerhi tesis edilmiştir.
832.	Istanbul ili Kağıthane ilçesinde bulunan 7754 numaralı ada, 2 numaralı parselde kayıtlı ve toplam 26648.76 m <sup>2</sup> , 11/A Blok 13 katlı, 2/A Blok 11 katlı, 3/A Blok 13 katlı, 4/A Blok 13 katlı, 5/A Blok 12 katlı, 6/A Blok 13 katlı, 7/A Blok 14 katlı betonarme mesken ve arsası niteliğindeki taşınmaz 03.10.2022 tarihinde kat mülkiyetine çevrilmiş olup, 5/A Blok, 5. Katta bulunan daire niteliğindeki 12 numaralı bağımsız bölüm Şirket'in ve Akar Madencilik'in paylı mülkiyetindedir.	İlgili taşınmaz üzerinde 23.11.2011 tarihinde belediye imar planı ve/veya imar uygulaması yapılmadan kadastral parsel üzerinden yapılan satışlarda, taşınmazların imar uygulaması sırasında düzenleme ortaklık paylarına ilave olarak, satış yapılan arazinin düzenlenmeden önceki yüzölçümünün yüzde yirmisinin, satış bedelinden aynı oranda düşülmek kaydıyla eğitim ve sağlık tesisleri ile diğer resmi alanları için ayrılabileceğine ve bu amaçla ayrılan alanların bedelsiz ve müstakil parsel şeklinde Hazine adına resen tescil edileceğine dair tapu kütüğüne şerh koydurulacağı tapuda beyan olarak işlenmiştir. İlgili taşınmaz üzerinde imar planında belirtilen enerji nakil hattı alanında TEAŞ-TEDAŞ görüşleri doğrultusunda imar planı ile getirilen yapılaşma koşullarına uyulacağı tapuda beyan olarak işlenmiştir. İlgili mülkiyet üzerinde 04.11.2021 tarihinde TEDAŞ lehine 1 TL bedel karşılığında 99 yıl müddetle kira sözleşmesi şerhi tesis edilmiştir.
833.	Istanbul ili Kağıthane ilçesinde bulunan 7754 numaralı ada, 2 numaralı parselde kayıtlı ve toplam 26648.76 m <sup>2</sup> , 11/A Blok 13 katlı, 2/A Blok 11 katlı, 3/A Blok 13 katlı, 4/A Blok 13 katlı, 5/A Blok 12 katlı, 6/A Blok 13 katlı, 7/A Blok 14 katlı betonarme mesken ve arsası niteliğindeki taşınmaz 03.10.2022 tarihinde kat mülkiyetine çevrilmiş olup, 5/A Blok, 6. Katta bulunan daire niteliğindeki 14 numaralı bağımsız bölüm Şirket'in ve Akar Madencilik'in paylı mülkiyetindedir.	İlgili taşınmaz üzerinde 23.11.2011 tarihinde belediye imar planı ve/veya imar uygulaması yapılmadan kadastral parsel üzerinden yapılan satışlarda, taşınmazların imar uygulaması sırasında düzenleme ortaklık paylarına ilave olarak, satış yapılan arazinin düzenlenmeden önceki yüzölçümünün yüzde yirmisinin, satış bedelinden aynı oranda düşülmek kaydıyla eğitim ve sağlık tesisleri ile diğer resmi alanları için ayrılabileceğine ve bu amaçla ayrılan alanların bedelsiz ve müstakil parsel şeklinde Hazine adına resen tescil edileceğine dair tapu kütüğüne şerh koydurulacağı tapuda beyan olarak işlenmiştir. İlgili taşınmaz üzerinde imar planında belirtilen enerji nakil hattı alanında TEAŞ-TEDAŞ görüşleri doğrultusunda imar planı ile getirilen yapılaşma koşullarına uyulacağı tapuda beyan olarak işlenmiştir.

*Çuğurhan*

		İlgili mülkiyet üzerinde 04.11.2021 tarihinde TEDAŞ lehine 1 TL bedel karşılığında 99 yıl müddetle kira sözleşmesi şerhi tesis edilmiştir.
834.	İstanbul İli Kağıthane İlçesinde bulunan 7754 numaralı ada, 2 numaralı parselde kayıtlı ve toplam 26648,76 m <sup>2</sup> . 11/A Blok 13 katlı, 2/A Blok 11 katlı, 3/A Blok 13 katlı, 4/A Blok 13 katlı, 5/A Blok 12 katlı, 6/A Blok 13 katlı, 7/A Blok 14 katlı betonarme mesken ve arsası niteliğindeki taşınmaz 03.10.2022 tarihinde kat mülkiyetine çevrilmiş olup, 7/A Blok, 7. Katta, A girişinde bulunan daire niteliğindeki 21 numaralı bağımsız bölüm Şirket'in ve Akar Madencilik'in paylı mülkiyetindedir.	<p>İlgili taşınmaz üzerinde 23.11.2011 tarihinde belediye imar planı ve/veya imar uygulaması yapılmadan kadastral parsel üzerinden yapılan satışlarda, taşınmazların imar uygulaması sırasında düzenleme ortaklık paylarına itave olarak, satış yapılan arazinin düzenlemeden önceki yüzölçümünün yüzde yirmisinin, satış bedelinden aynı oranda düşülmek kaydıyla eğitim ve sağlık tesisleri ile diğer resmi alanları için ayrılabilmesine ve bu amaçla ayrılan alanların bedelsiz ve müstakil parsel şeklinde Hazine adına resen tescil edileceğine dair tapu kütüğüne şerh koydurulacağı tapuda beyan olarak işlenmiştir.</p> <p>İlgili taşınmaz üzerinde imar planında belirlenen enerji nakil hatları alanında TEAŞ-TEDAŞ görüşleri doğrultusunda imar planı ile getirilen yapılaşma koşullarına uyulacağı tapuda beyan olarak işlenmiştir.</p> <p>İlgili mülkiyet üzerinde 04.11.2021 tarihinde TEDAŞ lehine 1 TL bedel karşılığında 99 yıl müddetle kira sözleşmesi şerhi tesis edilmiştir.</p> <p>İlgili mülkiyet üzerinde 31.01.2023 tarihinde Reza Arabzadeh lehine 4.807.910,4 TL bedelle satış vaadi şerhi tesis edilmiştir.</p> <p>İlgili mülkiyet üzerinde 31.01.2023 tarihinde Türk Vatandaşlığı Kanununun Uygulanmasına İlişkin Yönetmelik'in 20. maddesi kapsamında şerh tarihinden itibaren 3 yıl süre ile satış vaadi sözleşmesinin devri ve terkininin yapılmayacağı yönünde taahhüt olduğuna dair beyan işlenmiştir.</p>
835.	İstanbul İli Kağıthane İlçesinde bulunan 7754 numaralı ada, 2 numaralı parselde kayıtlı ve toplam 26648,76 m <sup>2</sup> . 11/A Blok 13 katlı, 2/A Blok 11 katlı, 3/A Blok 13 katlı, 4/A Blok 13 katlı, 5/A Blok 12 katlı, 6/A Blok 13 katlı, 7/A Blok 14 katlı betonarme mesken ve arsası niteliğindeki taşınmaz 03.10.2022 tarihinde kat mülkiyetine çevrilmiş olup, 7/A Blok, 8. Katta, A girişinde bulunan daire niteliğindeki 24 numaralı bağımsız bölüm Şirket'in ve Akar Madencilik'in paylı mülkiyetindedir.	<p>İlgili taşınmaz üzerinde 23.11.2011 tarihinde belediye imar planı ve/veya imar uygulaması yapılmadan kadastral parsel üzerinden yapılan satışlarda, taşınmazların imar uygulaması sırasında düzenleme ortaklık paylarına itave olarak, satış yapılan arazinin düzenlemeden önceki yüzölçümünün yüzde yirmisinin, satış bedelinden aynı oranda düşülmek kaydıyla eğitim ve sağlık tesisleri ile diğer resmi alanları için ayrılabilmesine ve bu amaçla ayrılan alanların bedelsiz ve müstakil parsel şeklinde Hazine adına resen tescil edileceğine dair tapu kütüğüne şerh koydurulacağı tapuda beyan olarak işlenmiştir.</p> <p>İlgili taşınmaz üzerinde imar planında belirlenen enerji nakil hatları alanında TEAŞ-TEDAŞ görüşleri doğrultusunda imar planı ile getirilen yapılaşma koşullarına uyulacağı tapuda beyan olarak işlenmiştir.</p> <p>İlgili mülkiyet üzerinde 04.11.2021 tarihinde TEDAŞ lehine 1 TL bedel karşılığında 99 yıl müddetle kira sözleşmesi şerhi tesis edilmiştir.</p> <p>İlgili mülkiyet üzerinde 09.05.2023 tarihinde Şahrokh Golkhandan lehine 16.031.995,00 TL bedelle satış vaadi şerhi tesis edilmiştir.</p> <p>İlgili mülkiyet üzerinde 09.05.2023 tarihinde Türk Vatandaşlığı Kanununun Uygulanmasına İlişkin Yönetmelik'in 20. maddesi kapsamında şerh tarihinden itibaren 3 yıl süre ile satış vaadi sözleşmesinin devri ve terkininin yapılmayacağı yönünde taahhüt olduğuna dair beyan işlenmiştir.</p>



<p>836.</p>	<p>Istanbul İli Kağıthane İlçesinde bulunan 7754 numaralı ada, 2 numaralı parselde kayıtlı ve toplam 26648.76 m<sup>2</sup>, 11/A Blok 13 katlı, 2/A Blok 11 katlı, 3/A Blok 13 katlı, 4/A Blok 13 katlı, 5/A Blok 12 katlı, 6/A Blok 13 katlı, 7/A Blok 14 katlı betonarme mesken ve arsası niteliğindeki taşınmaz 03.10.2022 tarihinde kat mülkiyetine çevrilmiş olup, 7/A Blok, Zemin Katta, B girişinde bulunan daire niteliğindeki 4 numaralı bağımsız bölüm Şirket'in ve Akar Madencilik'in paylı mülkiyetindedir.</p>	<p>İlgili taşınmaz üzerinde 23.11.2011 tarihinde belediye imar planı ve/veya imar uygulaması yapılmadan kadastral parsel üzerinden yapılan satışlarda, taşınmazların imar uygulaması sırasında düzenleme ortaklık paylarına ilave olarak, satış yapılan arazinin düzenlenmeden önceki yüzölçümünün yüzde yirmisinin, satış bedelinden aynı oranda düşülmek kaydıyla eğitim ve sağlık tesisleri ile diğer resmi alanları için ayrılabileceğine ve bu amaçla ayrılan alanların bedelsiz ve müstakil parsel şeklinde Hazine adına resen tescil edileceğine dair tapu kütüğüne şerh koydurulacağı tapuda beyan olarak işlenmiştir.</p> <p>İlgili taşınmaz üzerinde imar planında belirtilen enerji nakil hattı alanında TEAŞ-TEDAŞ görüşleri doğrultusunda imar planı ile getirilen yapılaşma koşullarına uyulacağı tapuda beyan olarak işlenmiştir.</p> <p>İlgili mülkiyet üzerinde 04.11.2021 tarihinde TEDAŞ lehine 1 TL bedel karşılığında 99 yıl müddetle kira sözleşmesi şerhi tesis edilmiştir.</p>
<p>837.</p>	<p>Istanbul İli Kağıthane İlçesinde bulunan 7754 numaralı ada, 2 numaralı parselde kayıtlı ve toplam 26648.76 m<sup>2</sup>, 11/A Blok 13 katlı, 2/A Blok 11 katlı, 3/A Blok 13 katlı, 4/A Blok 13 katlı, 5/A Blok 12 katlı, 6/A Blok 13 katlı, 7/A Blok 14 katlı betonarme mesken ve arsası niteliğindeki taşınmaz 03.10.2022 tarihinde kat mülkiyetine çevrilmiş olup, 7/A Blok, 2. Katta, B girişinde bulunan daire niteliğindeki 8 numaralı bağımsız bölüm Şirket'in ve Akar Madencilik'in paylı mülkiyetindedir.</p>	<p>İlgili taşınmaz üzerinde 23.11.2011 tarihinde belediye imar planı ve/veya imar uygulaması yapılmadan kadastral parsel üzerinden yapılan satışlarda, taşınmazların imar uygulaması sırasında düzenleme ortaklık paylarına ilave olarak, satış yapılan arazinin düzenlenmeden önceki yüzölçümünün yüzde yirmisinin, satış bedelinden aynı oranda düşülmek kaydıyla eğitim ve sağlık tesisleri ile diğer resmi alanları için ayrılabileceğine ve bu amaçla ayrılan alanların bedelsiz ve müstakil parsel şeklinde Hazine adına resen tescil edileceğine dair tapu kütüğüne şerh koydurulacağı tapuda beyan olarak işlenmiştir.</p> <p>İlgili taşınmaz üzerinde imar planında belirtilen enerji nakil hattı alanında TEAŞ-TEDAŞ görüşleri doğrultusunda imar planı ile getirilen yapılaşma koşullarına uyulacağı tapuda beyan olarak işlenmiştir.</p> <p>İlgili mülkiyet üzerinde 04.11.2021 tarihinde TEDAŞ lehine 1 TL bedel karşılığında 99 yıl müddetle kira sözleşmesi şerhi tesis edilmiştir.</p>
<p>838.</p>	<p>Istanbul İli Kağıthane İlçesinde bulunan 7754 numaralı ada, 2 numaralı parselde kayıtlı ve toplam 26648.76 m<sup>2</sup>, 11/A Blok 13 katlı, 2/A Blok 11 katlı, 3/A Blok 13 katlı, 4/A Blok 13 katlı, 5/A Blok 12 katlı, 6/A Blok 13 katlı, 7/A Blok 14 katlı betonarme mesken ve arsası niteliğindeki taşınmaz 03.10.2022 tarihinde kat mülkiyetine çevrilmiş olup, 7/A Blok, 3. Katta, B girişinde bulunan daire niteliğindeki 10 numaralı bağımsız bölüm Şirket'in ve Akar Madencilik'in paylı mülkiyetindedir.</p>	<p>İlgili taşınmaz üzerinde 23.11.2011 tarihinde belediye imar planı ve/veya imar uygulaması yapılmadan kadastral parsel üzerinden yapılan satışlarda, taşınmazların imar uygulaması sırasında düzenleme ortaklık paylarına ilave olarak, satış yapılan arazinin düzenlenmeden önceki yüzölçümünün yüzde yirmisinin, satış bedelinden aynı oranda düşülmek kaydıyla eğitim ve sağlık tesisleri ile diğer resmi alanları için ayrılabileceğine ve bu amaçla ayrılan alanların bedelsiz ve müstakil parsel şeklinde Hazine adına resen tescil edileceğine dair tapu kütüğüne şerh koydurulacağı tapuda beyan olarak işlenmiştir.</p> <p>İlgili taşınmaz üzerinde imar planında belirtilen enerji nakil hattı alanında TEAŞ-TEDAŞ görüşleri doğrultusunda imar planı ile getirilen yapılaşma koşullarına uyulacağı tapuda beyan olarak işlenmiştir.</p> <p>İlgili mülkiyet üzerinde 04.11.2021 tarihinde TEDAŞ lehine 1 TL bedel karşılığında 99 yıl müddetle kira sözleşmesi şerhi tesis edilmiştir.</p>



839	<p>Istanbul ili Kağıthane ilçesinde bulunan 7754 numaralı ada, 2 numaralı parselde kayıtlı ve toplam 26648.76 m<sup>2</sup>, 11/A Blok 13 katlı, 2/A Blok 11 katlı, 3/A Blok 13 katlı, 4/A Blok 13 katlı, 5/A Blok 12 katlı, 6/A Blok 13 katlı, 7/A Blok 14 katlı betonarme mesken ve arsası niteliğindeki taşınmaz 03.10.2022 tarihinde kat mülkiyetine çevrilmiş olup, 7/A Blok, 4. Katta, B girişinde bulunan daire niteliğindeki 12 numaralı bağımsız bölüm Şirket'in ve Akar Madencilik'in paylı mülkiyetindedir.</p>	<p>İlgili taşınmaz üzerinde 23.11.2011 tarihinde belediye imar planı ve/veya imar uygulaması yapılmadan kadastral parsel üzerinden yapılan satışlarda, taşınmazların imar uygulaması sırasında düzenleme ortaklık paylarına ilave olarak, satışı yapılan arazinin düzenlemeden önceki yüzölçümünün yüzde yirmisinin, satış bedelinden aynı oranda düşülmek kaydıyla eğitim ve sağlık tesisleri ile diğer resmi alanları için ayrılabilceğine ve bu amaçla ayrılan alanların bedelsiz ve müstakil parsel şeklinde Hazine adına resen tescil edileceğine dair tapu kütüğüne şerh koydurulacağı tapuda beyan olarak işlenmiştir.</p> <p>İlgili taşınmaz üzerinde imar planında belirlenen enerji nakil hattı alanında TEAŞ-TEDAŞ görüşleri doğrultusunda imar planı ile getirilen yapılaşma koşullarına uyulacağı tapuda beyan olarak işlenmiştir.</p> <p>İlgili mülkiyet üzerinde 04.11.2021 tarihinde TEDAŞ lehine 1 TL bedel karşılığında 99 yıl müddetle kira sözleşmesi şerhi tesis edilmiştir.</p>
840	<p>Istanbul ili Kağıthane ilçesinde bulunan 7754 numaralı ada, 2 numaralı parselde kayıtlı ve toplam 26648.76 m<sup>2</sup>, 11/A Blok 13 katlı, 2/A Blok 11 katlı, 3/A Blok 13 katlı, 4/A Blok 13 katlı, 5/A Blok 12 katlı, 6/A Blok 13 katlı, 7/A Blok 14 katlı betonarme mesken ve arsası niteliğindeki taşınmaz 03.10.2022 tarihinde kat mülkiyetine çevrilmiş olup, 7/A Blok, 6. Katta, B girişinde bulunan daire niteliğindeki 16 numaralı bağımsız bölüm Şirket'in ve Akar Madencilik'in paylı mülkiyetindedir.</p>	<p>İlgili taşınmaz üzerinde 23.11.2011 tarihinde belediye imar planı ve/veya imar uygulaması yapılmadan kadastral parsel üzerinden yapılan satışlarda, taşınmazların imar uygulaması sırasında düzenleme ortaklık paylarına ilave olarak, satışı yapılan arazinin düzenlemeden önceki yüzölçümünün yüzde yirmisinin, satış bedelinden aynı oranda düşülmek kaydıyla eğitim ve sağlık tesisleri ile diğer resmi alanları için ayrılabilceğine ve bu amaçla ayrılan alanların bedelsiz ve müstakil parsel şeklinde Hazine adına resen tescil edileceğine dair tapu kütüğüne şerh koydurulacağı tapuda beyan olarak işlenmiştir.</p> <p>İlgili taşınmaz üzerinde imar planında belirlenen enerji nakil hattı alanında TEAŞ-TEDAŞ görüşleri doğrultusunda imar planı ile getirilen yapılaşma koşullarına uyulacağı tapuda beyan olarak işlenmiştir.</p> <p>İlgili mülkiyet üzerinde 04.11.2021 tarihinde TEDAŞ lehine 1 TL bedel karşılığında 99 yıl müddetle kira sözleşmesi şerhi tesis edilmiştir.</p>
841	<p>Istanbul ili Kağıthane ilçesinde bulunan 7754 numaralı ada, 2 numaralı parselde kayıtlı ve toplam 26648.76 m<sup>2</sup>, 11/A Blok 13 katlı, 2/A Blok 11 katlı, 3/A Blok 13 katlı, 4/A Blok 13 katlı, 5/A Blok 12 katlı, 6/A Blok 13 katlı, 7/A Blok 14 katlı betonarme mesken ve arsası niteliğindeki taşınmaz 03.10.2022 tarihinde kat mülkiyetine çevrilmiş olup, 7/A Blok, 7. Katta, B girişinde bulunan daire niteliğindeki 18 numaralı bağımsız bölüm Şirket'in ve Akar Madencilik'in paylı mülkiyetindedir.</p>	<p>İlgili taşınmaz üzerinde 23.11.2011 tarihinde belediye imar planı ve/veya imar uygulaması yapılmadan kadastral parsel üzerinden yapılan satışlarda, taşınmazların imar uygulaması sırasında düzenleme ortaklık paylarına ilave olarak, satışı yapılan arazinin düzenlemeden önceki yüzölçümünün yüzde yirmisinin, satış bedelinden aynı oranda düşülmek kaydıyla eğitim ve sağlık tesisleri ile diğer resmi alanları için ayrılabilceğine ve bu amaçla ayrılan alanların bedelsiz ve müstakil parsel şeklinde Hazine adına resen tescil edileceğine dair tapu kütüğüne şerh koydurulacağı tapuda beyan olarak işlenmiştir.</p> <p>İlgili taşınmaz üzerinde imar planında belirlenen enerji nakil hattı alanında TEAŞ-TEDAŞ görüşleri doğrultusunda imar planı ile getirilen yapılaşma koşullarına uyulacağı tapuda beyan olarak işlenmiştir.</p> <p>İlgili mülkiyet üzerinde 04.11.2021 tarihinde TEDAŞ lehine 1 TL bedel karşılığında 99 yıl müddetle kira sözleşmesi şerhi tesis edilmiştir.</p>
842	<p>Istanbul ili Kağıthane ilçesinde bulunan 7754 numaralı ada, 3 numaralı parselde kayıtlı ve toplam</p>	<p>İlgili taşınmaz üzerinde 23.11.2011 tarihinde belediye imar planı ve/veya imar uygulaması yapılmadan kadastral parsel üzerinden</p>

*Çuğurhan*



	<p>6052.95 m<sup>2</sup> olan, B1 Blok 12 Kat, B2 Blok 12 Kat betonarme mesken ve arsa niteliğindeki taşınmaz 05.09.2022 tarihinde kat mülkiyetine çevrilmiş olup, 1/B Blok, Zemin Katta, A girişinde bulunan daire niteliğindeki 6 numaralı bağımsız bölüm Şirket'in ve Aksoylar Mermer'in paylı mülkiyetindedir.</p>	<p>yapılan satışlarda, taşınmazların imar uygulaması arasında düzenleme ortaklık paylarına ilave olarak, satışı yapılan arazinin düzenlenmeden önceki yüzölçümünün yüzde yirmisinin, satış bedelinden aynı oranda düşülmek kaydıyla eğitim ve sağlık tesisleri ile diğer resmi alanları için ayrılabilceğine ve bu amaçla ayrılan alanların bedelsiz ve müstakil parsel şeklinde Hazine adına resen tescil edileceğine dair tapu kütüğüne şerh koydurulacağı tapuda beyan olarak işlenmiştir.</p> <p>İlgili taşınmaz üzerinde imar planında belirtilen enerji nakil hattı alanında TEAŞ-TEDAŞ görüşleri doğrultusunda imar planı ile getirilen yapılaşma koşullarına uyulacağı tapuda beyan olarak işlenmiştir.</p> <p>İlgili mülkiyet üzerinde 04.11.2021 tarihinde TEDAŞ lehine 1 TL bedel karşılığında kira sözleşmesi şerhi tesis edilmiştir.</p>
<p>843.</p>	<p>İstanbul İli Kağıthane İlçesinde bulunan, 7754 numaralı ada, 3 numaralı parselde kayıtlı ve toplam 6052.95 m<sup>2</sup> olan, B1 Blok 12 Kat, B2 Blok 12 Kat betonarme mesken ve arsa niteliğindeki taşınmaz 05.09.2022 tarihinde kat mülkiyetine çevrilmiş olup, 1/B Blok, Zemin Kat, A girişinde bulunan daire niteliğindeki 4 numaralı bağımsız bölüm Şirket'in ve Aksoylar Mermer'in paylı mülkiyetindedir.</p>	<p>İlgili taşınmaz üzerinde 23.11.2011 tarihinde belediye imar planı ve/veya imar uygulaması yapılmadan kadastral parsel üzerinden yapılan satışlarda, taşınmazların imar uygulaması sırasında düzenleme ortaklık paylarına ilave olarak, satışı yapılan arazinin düzenlenmeden önceki yüzölçümünün yüzde yirmisinin, satış bedelinden aynı oranda düşülmek kaydıyla eğitim ve sağlık tesisleri ile diğer resmi alanları için ayrılabilceğine ve bu amaçla ayrılan alanların bedelsiz ve müstakil parsel şeklinde Hazine adına resen tescil edileceğine dair tapu kütüğüne şerh koydurulacağı tapuda beyan olarak işlenmiştir.</p> <p>İlgili taşınmaz üzerinde imar planında belirtilen enerji nakil hattı alanında TEAŞ-TEDAŞ görüşleri doğrultusunda imar planı ile getirilen yapılaşma koşullarına uyulacağı tapuda beyan olarak işlenmiştir.</p> <p>İlgili mülkiyet üzerinde 04.11.2021 tarihinde TEDAŞ lehine 1 TL bedel karşılığında kira sözleşmesi şerhi tesis edilmiştir.</p>
<p>844.</p>	<p>İstanbul İli Kağıthane İlçesinde bulunan, 7754 numaralı ada, 3 numaralı parselde kayıtlı ve toplam 6052.95 m<sup>2</sup> olan B1 Blok 12 Kat, B2 Blok 12 Kat betonarme mesken ve arsa niteliğindeki taşınmaz 05.09.2022 tarihinde kat mülkiyetine çevrilmiş olup, 1/B Blok, Bodrum Kat, A girişinde bulunan daire niteliğindeki 1 numaralı bağımsız bölüm Şirket'in ve Aksoylar Mermer'in paylı mülkiyetindedir.</p>	<p>İlgili taşınmaz üzerinde 23.11.2011 tarihinde belediye imar planı ve/veya imar uygulaması yapılmadan kadastral parsel üzerinden yapılan satışlarda, taşınmazların imar uygulaması sırasında düzenleme ortaklık paylarına ilave olarak, satışı yapılan arazinin düzenlenmeden önceki yüzölçümünün yüzde yirmisinin, satış bedelinden aynı oranda düşülmek kaydıyla eğitim ve sağlık tesisleri ile diğer resmi alanları için ayrılabilceğine ve bu amaçla ayrılan alanların bedelsiz ve müstakil parsel şeklinde Hazine adına resen tescil edileceğine dair tapu kütüğüne şerh koydurulacağı tapuda beyan olarak işlenmiştir.</p> <p>İlgili taşınmaz üzerinde imar planında belirtilen enerji nakil hattı alanında TEAŞ-TEDAŞ görüşleri doğrultusunda imar planı ile getirilen yapılaşma koşullarına uyulacağı tapuda beyan olarak işlenmiştir.</p> <p>İlgili mülkiyet üzerinde 04.11.2021 tarihinde TEDAŞ lehine 1 TL bedel karşılığında kira sözleşmesi şerhi tesis edilmiştir.</p>
<p>845.</p>	<p>İstanbul İli Kağıthane İlçesinde bulunan, 7754 numaralı ada, 3 numaralı parselde kayıtlı ve toplam 6052.95 m<sup>2</sup> olan B1 Blok 12 Kat, B2 Blok 12 Kat betonarme mesken ve arsa niteliğindeki taşınmaz 05.09.2022 tarihinde kat mülkiyetine çevrilmiş olup, 1/B Blok, Zemin Kat, A girişinde bulunan daire niteliğindeki 5 numaralı bağımsız</p>	<p>İlgili taşınmaz üzerinde 23.11.2011 tarihinde belediye imar planı ve/veya imar uygulaması yapılmadan kadastral parsel üzerinden yapılan satışlarda, taşınmazların imar uygulaması sırasında düzenleme ortaklık paylarına ilave olarak, satışı yapılan arazinin düzenlenmeden önceki yüzölçümünün yüzde yirmisinin, satış bedelinden aynı oranda düşülmek kaydıyla eğitim ve sağlık tesisleri ile diğer resmi alanları için ayrılabilceğine ve bu</p>

	<p>bölüm Şirket'in ve Aksoylar Mermer'in paylı mülkiyetindedir.</p>	<p>amaçla ayrılan alanların bedelsiz ve müstakil parsel şeklinde Hazine adına resen tescil edileceğine dair tapu kütüğüne şerh koydurulacağı tapuda beyan olarak işlenmiştir.</p> <p>İlgili taşınmaz üzerinde imar planında belirlenen enerji nakil hattı alanında TEAŞ-TEDAŞ görüşleri doğrultusunda imar planı ile getirilen yapılaşma koşullarına uyulacağı tapuda beyan olarak işlenmiştir.</p> <p>İlgili mülkiyet üzerinde 04.11.2021 tarihinde TEDAŞ lehine 1 TL bedel karşılığında kira sözleşmesi şerhi tesis edilmiştir.</p>
<p>846.</p>	<p>Istanbul İli Kağıthane ilçesinde bulunan, 7754 numaralı ada, 3 numaralı parselde kayıtlı ve toplam 6052.95 m<sup>2</sup> olan B1 Blok 12 Kat, B2 Blok 12 Kat betonarme mesken ve arsa niteliğindeki taşınmaz 05.09.2022 tarihinde kat mülkiyetine çevrilmiş olup, 1/B Blok, 1. Kat, A girişinde bulunan daire niteliğindeki 7 numaralı bağımsız bölüm Şirket'in ve Aksoylar Mermer'in paylı mülkiyetindedir.</p>	<p>İlgili taşınmaz üzerinde 23.11.2011 tarihinde belediye imar planı ve/veya imar uygulaması yapılmadan kadastral parsel üzerinden yapılan satışlarda, taşınmazların imar uygulaması sırasında düzenleme ortaklık paylarına ilave olarak, satış yapılan arazinin düzenlemeden önceki yüzölçümünün yüzde yirmistain. satış bedelinden aynı oranda düşülmek kaydıyla eğitim ve sağlık tesisleri ile diğer resmi alanları için ayrılabilceğine ve bu amaçla ayrılan alanların bedelsiz ve müstakil parsel şeklinde Hazine adına resen tescil edileceğine dair tapu kütüğüne şerh koydurulacağı tapuda beyan olarak işlenmiştir.</p> <p>İlgili taşınmaz üzerinde imar planında belirlenen enerji nakil hattı alanında TEAŞ-TEDAŞ görüşleri doğrultusunda imar planı ile getirilen yapılaşma koşullarına uyulacağı tapuda beyan olarak işlenmiştir.</p> <p>İlgili mülkiyet üzerinde 04.11.2021 tarihinde TEDAŞ lehine 1 TL bedel karşılığında kira sözleşmesi şerhi tesis edilmiştir.</p>
<p>847.</p>	<p>Istanbul İli Kağıthane ilçesinde bulunan, 7754 numaralı ada, 3 numaralı parselde kayıtlı ve toplam 6052.95 m<sup>2</sup> olan B1 Blok 12 Kat, B2 Blok 12 Kat betonarme mesken ve arsa niteliğindeki taşınmaz 05.09.2022 tarihinde kat mülkiyetine çevrilmiş olup, 1/B Blok, 1. Kat, A girişinde bulunan daire niteliğindeki 8 numaralı bağımsız bölüm Şirket'in ve Aksoylar Mermer'in paylı mülkiyetindedir.</p>	<p>İlgili taşınmaz üzerinde 23.11.2011 tarihinde belediye imar planı ve/veya imar uygulaması yapılmadan kadastral parsel üzerinden yapılan satışlarda, taşınmazların imar uygulaması sırasında düzenleme ortaklık paylarına ilave olarak, satış yapılan arazinin düzenlemeden önceki yüzölçümünün yüzde yirmisinin, satış bedelinden aynı oranda düşülmek kaydıyla eğitim ve sağlık tesisleri ile diğer resmi alanları için ayrılabilceğine ve bu amaçla ayrılan alanların bedelsiz ve müstakil parsel şeklinde Hazine adına resen tescil edileceğine dair tapu kütüğüne şerh koydurulacağı tapuda beyan olarak işlenmiştir.</p> <p>İlgili taşınmaz üzerinde imar planında belirlenen enerji nakil hattı alanında TEAŞ-TEDAŞ görüşleri doğrultusunda imar planı ile getirilen yapılaşma koşullarına uyulacağı tapuda beyan olarak işlenmiştir.</p> <p>İlgili mülkiyet üzerinde 04.11.2021 tarihinde TEDAŞ lehine 1 TL bedel karşılığında kira sözleşmesi şerhi tesis edilmiştir.</p>
<p>848.</p>	<p>Istanbul İli Kağıthane ilçesinde bulunan, 7754 numaralı ada, 3 numaralı parselde kayıtlı ve toplam 6052.95 m<sup>2</sup> olan B1 Blok 12 Kat, B2 Blok 12 Kat betonarme mesken ve arsa niteliğindeki taşınmaz 05.09.2022 tarihinde kat mülkiyetine çevrilmiş olup, 1/B Blok, 1. Kat, A girişinde bulunan daire niteliğindeki 9 numaralı bağımsız bölüm Şirket'in ve Aksoylar Mermer'in paylı mülkiyetindedir.</p>	<p>İlgili taşınmaz üzerinde 23.11.2011 tarihinde belediye imar planı ve/veya imar uygulaması yapılmadan kadastral parsel üzerinden yapılan satışlarda, taşınmazların imar uygulaması sırasında düzenleme ortaklık paylarına ilave olarak, satış yapılan arazinin düzenlemeden önceki yüzölçümünün yüzde yirmisinin, satış bedelinden aynı oranda düşülmek kaydıyla eğitim ve sağlık tesisleri ile diğer resmi alanları için ayrılabilceğine ve bu amaçla ayrılan alanların bedelsiz ve müstakil parsel şeklinde Hazine adına resen tescil edileceğine dair tapu kütüğüne şerh koydurulacağı tapuda beyan olarak işlenmiştir.</p> <p>İlgili taşınmaz üzerinde imar planında belirlenen enerji nakil hattı alanında TEAŞ-TEDAŞ görüşleri doğrultusunda imar planı</p>



		<p>ile getirilen yapılaşma koşullarına uyulacağı tapuda beyan olarak işlenmiştir.</p> <p>İlgili mülkiyet üzerinde 04.11.2021 tarihinde TEDAŞ lehine 1 TL bedel karşılığında kira sözleşmesi şerhi tesis edilmiştir.</p>
849.	<p>İstanbul İli Kağıthane İlçesinde bulunan, 7754 numaralı ada, 3 numaralı parselde kayıtlı ve toplam 6052,95 m<sup>2</sup> olan B1 Blok 12 Kat, B2 Blok 12 Kat betonarme mesken ve arsa niteliğindeki taşınmaz 05.09.2022 tarihinde kat mülkiyetine çevrilmiş olup, I/B Blok, 2. Kat, A girişinde bulunan daire niteliğindeki 10 numaralı bağımsız bölüm Şirket'in ve Aksoylar Mermer'in paylı mülkiyetindedir.</p>	<p>İlgili taşınmaz üzerinde 23.11.2011 tarihinde belediye imar planı ve/veya imar uygulaması yapılmadan kadastral parsel üzerinden yapılan satışlarda, taşınmazların imar uygulaması sırasında düzenleme ortaklık paylarına ilave olarak, satış yapılan arazinin düzenlenmeden önceki yüzölçümünün yüzde yirmisinin, satış bedelinden aynı oranda düşülmek kaydıyla eğitim ve sağlık tesisleri ile diğer resmi alanları için ayrılabileceğine ve bu amaçla ayrılan alanların bedelsiz ve müstakil parsel şeklinde Hazine adına resen tescil edileceğine dair tapu kütüğüne şerh koydurulacağı tapuda beyan olarak işlenmiştir.</p> <p>İlgili taşınmaz üzerinde imar planında belirlenen enerji nakil hattı alanında TEAŞ-TEDAŞ görüşleri doğrultusunda imar planı ile getirilen yapılaşma koşullarına uyulacağı tapuda beyan olarak işlenmiştir.</p> <p>İlgili mülkiyet üzerinde 04.11.2021 tarihinde TEDAŞ lehine 1 TL bedel karşılığında kira sözleşmesi şerhi tesis edilmiştir.</p>
850.	<p>İstanbul İli Kağıthane İlçesinde bulunan, 7754 numaralı ada, 3 numaralı parselde kayıtlı ve toplam 6052,95 m<sup>2</sup> olan B1 Blok 12 Kat, B2 Blok 12 Kat betonarme mesken ve arsa niteliğindeki taşınmaz 05.09.2022 tarihinde kat mülkiyetine çevrilmiş olup, I/B Blok, 2. Kat, A girişinde bulunan daire niteliğindeki 11 numaralı bağımsız bölüm Şirket'in ve Aksoylar Mermer'in paylı mülkiyetindedir.</p>	<p>İlgili taşınmaz üzerinde 23.11.2011 tarihinde belediye imar planı ve/veya imar uygulaması yapılmadan kadastral parsel üzerinden yapılan satışlarda, taşınmazların imar uygulaması sırasında düzenleme ortaklık paylarına ilave olarak, satış yapılan arazinin düzenlenmeden önceki yüzölçümünün yüzde yirmisinin, satış bedelinden aynı oranda düşülmek kaydıyla eğitim ve sağlık tesisleri ile diğer resmi alanları için ayrılabileceğine ve bu amaçla ayrılan alanların bedelsiz ve müstakil parsel şeklinde Hazine adına resen tescil edileceğine dair tapu kütüğüne şerh koydurulacağı tapuda beyan olarak işlenmiştir.</p> <p>İlgili taşınmaz üzerinde imar planında belirlenen enerji nakil hattı alanında TEAŞ-TEDAŞ görüşleri doğrultusunda imar planı ile getirilen yapılaşma koşullarına uyulacağı tapuda beyan olarak işlenmiştir.</p> <p>İlgili mülkiyet üzerinde 04.11.2021 tarihinde TEDAŞ lehine 1 TL bedel karşılığında kira sözleşmesi şerhi tesis edilmiştir.</p>
851.	<p>İstanbul İli Kağıthane İlçesinde bulunan, 7754 numaralı ada, 3 numaralı parselde kayıtlı ve toplam 6052,95 m<sup>2</sup> olan B1 Blok 12 Kat, B2 Blok 12 Kat betonarme mesken ve arsa niteliğindeki taşınmaz 05.09.2022 tarihinde kat mülkiyetine çevrilmiş olup, I/B Blok, 2. Kat, A girişinde bulunan daire niteliğindeki 12 numaralı bağımsız bölüm Şirket'in ve Aksoylar Mermer'in paylı mülkiyetindedir.</p>	<p>İlgili taşınmaz üzerinde 23.11.2011 tarihinde belediye imar planı ve/veya imar uygulaması yapılmadan kadastral parsel üzerinden yapılan satışlarda, taşınmazların imar uygulaması sırasında düzenleme ortaklık paylarına ilave olarak, satış yapılan arazinin düzenlenmeden önceki yüzölçümünün yüzde yirmisinin, satış bedelinden aynı oranda düşülmek kaydıyla eğitim ve sağlık tesisleri ile diğer resmi alanları için ayrılabileceğine ve bu amaçla ayrılan alanların bedelsiz ve müstakil parsel şeklinde Hazine adına resen tescil edileceğine dair tapu kütüğüne şerh koydurulacağı tapuda beyan olarak işlenmiştir.</p> <p>İlgili taşınmaz üzerinde imar planında belirlenen enerji nakil hattı alanında TEAŞ-TEDAŞ görüşleri doğrultusunda imar planı ile getirilen yapılaşma koşullarına uyulacağı tapuda beyan olarak işlenmiştir.</p> <p>İlgili mülkiyet üzerinde 04.11.2021 tarihinde TEDAŞ lehine 1 TL bedel karşılığında kira sözleşmesi şerhi tesis edilmiştir.</p>

852.	İstanbul ili Kağıthane ilçesinde bulunan, 7754 numaralı ada, 3 numaralı parselde kayıtlı ve toplam 6052.95 m <sup>2</sup> olan B1 Blok 12 Kat, B2 Blok 12 Kat betonarme mesken ve arsa niteliğindeki taşınmaz 05.09.2022 tarihinde kat mülkiyetine çevrilmiş olup, 1/B Blok, 3. Kat, A girişinde bulunan daire niteliğindeki 15 numaralı bağımsız bölüm Şirket'in ve Aksoylar Mermer'in paylı mülkiyetindedir.	İlgili taşınmaz üzerinde 23.11.2011 tarihinde belediye imar planı ve/veya imar uygulaması yapılmadan kadastral parsel üzerinden yapılan satışlarda, taşınmazların imar uygulaması sırasında düzenleme ortaklık paylarına ilave olarak, satış yapılan arazinin düzenlemeden önceki yüzölçümünün yüzde yirmisinin, satış bedelinden aynı oranda düşülmek kaydıyla eğitim ve sağlık tesisleri ile diğer resmi alanları için ayrılabilceğine ve bu amaçla ayrılan alanların bedelsiz ve müstakil parsel şeklinde Hazine adına resen tescil edileceğine dair tapu kütüğüne şerh koydurulacağı tapuda beyan olarak işlenmiştir. İlgili taşınmaz üzerinde imar planında belirlenen enerji nakil hatı alanında TEAŞ-TEDAŞ görüşleri doğrultusunda imar planı ile getirilen yapılaşma koşullarına uyulacağı tapuda beyan olarak işlenmiştir. İlgili mülkiyet üzerinde 04.11.2021 tarihinde TEDAŞ lehine 1 TL bedel karşılığında kira sözleşmesi şerhi tesis edilmiştir.
853.	İstanbul ili Kağıthane ilçesinde bulunan, 7754 numaralı ada, 3 numaralı parselde kayıtlı ve toplam 6052.95 m <sup>2</sup> olan B1 Blok 12 Kat, B2 Blok 12 Kat betonarme mesken ve arsa niteliğindeki taşınmaz 05.09.2022 tarihinde kat mülkiyetine çevrilmiş olup, 1/B Blok, 4. Kat, A girişinde bulunan daire niteliğindeki 18 numaralı bağımsız bölüm Şirket'in ve Aksoylar Mermer'in paylı mülkiyetindedir.	İlgili taşınmaz üzerinde 23.11.2011 tarihinde belediye imar planı ve/veya imar uygulaması yapılmadan kadastral parsel üzerinden yapılan satışlarda, taşınmazların imar uygulaması sırasında düzenleme ortaklık paylarına ilave olarak, satış yapılan arazinin düzenlemeden önceki yüzölçümünün yüzde yirmisinin, satış bedelinden aynı oranda düşülmek kaydıyla eğitim ve sağlık tesisleri ile diğer resmi alanları için ayrılabilceğine ve bu amaçla ayrılan alanların bedelsiz ve müstakil parsel şeklinde Hazine adına resen tescil edileceğine dair tapu kütüğüne şerh koydurulacağı tapuda beyan olarak işlenmiştir. İlgili taşınmaz üzerinde imar planında belirlenen enerji nakil hatı alanında TEAŞ-TEDAŞ görüşleri doğrultusunda imar planı ile getirilen yapılaşma koşullarına uyulacağı tapuda beyan olarak işlenmiştir. İlgili mülkiyet üzerinde 04.11.2021 tarihinde TEDAŞ lehine 1 TL bedel karşılığında kira sözleşmesi şerhi tesis edilmiştir.
854.	İstanbul ili Kağıthane ilçesinde bulunan, 7754 numaralı ada, 3 numaralı parselde kayıtlı ve toplam 6052.95 m <sup>2</sup> olan B1 Blok 12 Kat, B2 Blok 12 Kat betonarme mesken ve arsa niteliğindeki taşınmaz 05.09.2022 tarihinde kat mülkiyetine çevrilmiş olup, 1/B Blok, 6. Kat, A girişinde bulunan daire niteliğindeki 24 numaralı bağımsız bölüm Şirket'in ve Aksoylar Mermer'in paylı mülkiyetindedir.	İlgili taşınmaz üzerinde 23.11.2011 tarihinde belediye imar planı ve/veya imar uygulaması yapılmadan kadastral parsel üzerinden yapılan satışlarda, taşınmazların imar uygulaması sırasında düzenleme ortaklık paylarına ilave olarak, satış yapılan arazinin düzenlemeden önceki yüzölçümünün yüzde yirmisinin, satış bedelinden aynı oranda düşülmek kaydıyla eğitim ve sağlık tesisleri ile diğer resmi alanları için ayrılabilceğine ve bu amaçla ayrılan alanların bedelsiz ve müstakil parsel şeklinde Hazine adına resen tescil edileceğine dair tapu kütüğüne şerh koydurulacağı tapuda beyan olarak işlenmiştir. İlgili taşınmaz üzerinde imar planında belirlenen enerji nakil hatı alanında TEAŞ-TEDAŞ görüşleri doğrultusunda imar planı ile getirilen yapılaşma koşullarına uyulacağı tapuda beyan olarak işlenmiştir. İlgili mülkiyet üzerinde 04.11.2021 tarihinde TEDAŞ lehine 1 TL bedel karşılığında kira sözleşmesi şerhi tesis edilmiştir.
855.	İstanbul ili Kağıthane ilçesinde bulunan, 7754 numaralı ada, 3 numaralı parselde kayıtlı ve toplam 6052.95 m <sup>2</sup> olan B1 Blok 12 Kat, B2 Blok 12 Kat betonarme mesken ve arsa niteliğindeki taşınmaz 05.09.2022 tarihinde kat mülkiyetine	İlgili taşınmaz üzerinde 23.11.2011 tarihinde belediye imar planı ve/veya imar uygulaması yapılmadan kadastral parsel üzerinden yapılan satışlarda, taşınmazların imar uygulaması sırasında düzenleme ortaklık paylarına ilave olarak, satış yapılan arazinin düzenlemeden önceki yüzölçümünün yüzde yirmisinin, satış

*Handwritten signature*



	<p>çevrilmiş olup, 1/B Blok, 7. Kat, A girişinde bulunan daire niteliğindeki 26 numaralı bağımsız bölüm Şirket'in ve Aksoylar Mermer'in paylı mülkiyetindedir.</p>	<p>bedelinden aynı oranda düşülmek kaydıyla eğitim ve sağlık tesisleri ile diğer resmi alanları için ayrılabileceğine ve bu amaçla ayrılan alanların bedelsiz ve müstakil parcel şeklinde Hazine adına resen tescil edileceğine dair tapu kütüğüne şerh koydurulacağı tapuda beyan olarak işlenmiştir.</p> <p>İlgili taşınmaz üzerinde İmar planında belirlenen enerji nakil hattı alanında TEAŞ-TEDAŞ görüşleri doğrultusunda İmar planı ile getirilen yapılaşma koşullarına uyulacağı tapuda beyan olarak işlenmiştir.</p> <p>İlgili mülkiyet üzerinde 04.11.2021 tarihinde TEDAŞ lehine 1 TL bedel karşılığında kira sözleşmesi şerhi tesis edilmiştir.</p>
856.	<p>Istanbul ili Kağıthane ilçesinde bulunan, 7754 numaralı ada, 3 numaralı parselde kayıtlı ve toplam 6052.95 m<sup>2</sup> olan B1 Blok 12 Kat, B2 Blok 12 Kat betonarme mesken ve arsa niteliğindeki taşınmaz 05.09.2022 tarihinde kat mülkiyetine çevrilmiş olup, 1/B Blok, 8. Kat, A girişinde bulunan daire niteliğindeki 29 numaralı bağımsız bölüm Şirket'in ve Aksoylar Mermer'in paylı mülkiyetindedir.</p>	<p>İlgili taşınmaz üzerinde 23.11.2011 tarihinde belediye İmar planı ve/veya İmar uygulaması yapılmadan kadastral parsel üzerinden yapılan satışlarda, taşınmazların İmar uygulaması sırasında düzenleme ortaklık paylarına ilave olarak, satış yapılan arazinin düzenlemeden önceki yüzölçümünün yüzde yirmisinin, satış bedelinden aynı oranda düşülmek kaydıyla eğitim ve sağlık tesisleri ile diğer resmi alanları için ayrılabileceğine ve bu amaçla ayrılan alanların bedelsiz ve müstakil parcel şeklinde Hazine adına resen tescil edileceğine dair tapu kütüğüne şerh koydurulacağı tapuda beyan olarak işlenmiştir.</p> <p>İlgili taşınmaz üzerinde İmar planında belirlenen enerji nakil hattı alanında TEAŞ-TEDAŞ görüşleri doğrultusunda İmar planı ile getirilen yapılaşma koşullarına uyulacağı tapuda beyan olarak işlenmiştir.</p> <p>İlgili mülkiyet üzerinde 04.11.2021 tarihinde TEDAŞ lehine 1 TL bedel karşılığında kira sözleşmesi şerhi tesis edilmiştir.</p>
857.	<p>Istanbul ili Kağıthane ilçesinde bulunan, 7754 numaralı ada, 3 numaralı parselde kayıtlı ve toplam 6052.95 m<sup>2</sup> olan B1 Blok 12 Kat, B2 Blok 12 Kat betonarme mesken ve arsa niteliğindeki taşınmaz 05.09.2022 tarihinde kat mülkiyetine çevrilmiş olup, 1/B Blok, 1. Bodrum Kat, B girişinde bulunan daire niteliğindeki 1 numaralı bağımsız bölüm Şirket'in ve Aksoylar Mermer'in paylı mülkiyetindedir.</p>	<p>İlgili taşınmaz üzerinde 23.11.2011 tarihinde belediye İmar planı ve/veya İmar uygulaması yapılmadan kadastral parsel üzerinden yapılan satışlarda, taşınmazların İmar uygulaması sırasında düzenleme ortaklık paylarına ilave olarak, satış yapılan arazinin düzenlemeden önceki yüzölçümünün yüzde yirmisinin, satış bedelinden aynı oranda düşülmek kaydıyla eğitim ve sağlık tesisleri ile diğer resmi alanları için ayrılabileceğine ve bu amaçla ayrılan alanların bedelsiz ve müstakil parcel şeklinde Hazine adına resen tescil edileceğine dair tapu kütüğüne şerh koydurulacağı tapuda beyan olarak işlenmiştir.</p> <p>İlgili taşınmaz üzerinde İmar planında belirlenen enerji nakil hattı alanında TEAŞ-TEDAŞ görüşleri doğrultusunda İmar planı ile getirilen yapılaşma koşullarına uyulacağı tapuda beyan olarak işlenmiştir.</p> <p>İlgili mülkiyet üzerinde 04.11.2021 tarihinde TEDAŞ lehine 1 TL bedel karşılığında kira sözleşmesi şerhi tesis edilmiştir.</p>
858.	<p>Istanbul ili Kağıthane ilçesinde bulunan, 7754 numaralı ada, 3 numaralı parselde kayıtlı ve toplam 6052.95 m<sup>2</sup> olan B1 Blok 12 Kat, B2 Blok 12 Kat betonarme mesken ve arsa niteliğindeki taşınmaz 05.09.2022 tarihinde kat mülkiyetine çevrilmiş olup, 1/B Blok, Zemin Kat, B girişinde bulunan daire niteliğindeki 4 numaralı bağımsız bölüm Şirket'in ve Aksoylar Mermer'in paylı mülkiyetindedir.</p>	<p>İlgili taşınmaz üzerinde 23.11.2011 tarihinde belediye İmar planı ve/veya İmar uygulaması yapılmadan kadastral parsel üzerinden yapılan satışlarda, taşınmazların İmar uygulaması sırasında düzenleme ortaklık paylarına ilave olarak, satış yapılan arazinin düzenlemeden önceki yüzölçümünün yüzde yirmisinin, satış bedelinden aynı oranda düşülmek kaydıyla eğitim ve sağlık tesisleri ile diğer resmi alanları için ayrılabileceğine ve bu amaçla ayrılan alanların bedelsiz ve müstakil parcel şeklinde Hazine adına resen tescil edileceğine dair tapu kütüğüne şerh koydurulacağı tapuda beyan olarak işlenmiştir.</p>

		<p>İlgili taşınmaz üzerinde imar planında belirlenen enerji nakil hattı alanında TEAŞ-TEDAŞ görüşleri doğrultusunda imar planı ile getirilen yapılaşma koşullarına uyulacağı tapuda beyan olarak işlenmiştir.</p> <p>İlgili mülkiyet üzerinde 04.11.2021 tarihinde TEDAŞ lehine 1 TL bedel karşılığında kira sözleşmesi şerhi tesis edilmiştir.</p>
859.	<p>İstanbul ili Kağıthane ilçesinde bulunan, 7754 numaralı ada, 3 numaralı parselde kayıtlı ve toplam 6052.95 m<sup>2</sup> olan B1 Blok 12 Kat, B2 Blok 12 Kat betonarme mesken ve arsa niteliğindeki taşınmaz 05.09.2022 tarihinde kat mülkiyetine çevrilmiş olup, 1/B Blok, 1. Kat, B girişinde bulunan daire niteliğindeki 5 numaralı bağımsız bölüm Şirket'in ve Aksoylar Mermer'in paylı mülkiyetindedir.</p>	<p>İlgili taşınmaz üzerinde 23.11.2011 tarihinde belediye imar planı ve/veya imar uygulaması yapılmadan kadastral parsel üzerinden yapılan satışlarda, taşınmazların imar uygulaması sırasında düzenleme ortaklık paylarına ilave olarak, satış yapılan arazinin düzenlemeden önceki yüzölçümünün yüzde yirmisinin, satış bedelinden aynı oranda düşülmek kaydıyla eğitim ve sağlık tesisleri ile diğer resmi alanları için ayrılacağına ve bu amaçla ayrılan alanların bedelsiz ve müstakil parsel şeklinde Hazine adına resen tescil edileceğine dair tapu kütüğüne şerh koydurulacağı tapuda beyan olarak işlenmiştir.</p> <p>İlgili taşınmaz üzerinde imar planında belirlenen enerji nakil hattı alanında TEAŞ-TEDAŞ görüşleri doğrultusunda imar planı ile getirilen yapılaşma koşullarına uyulacağı tapuda beyan olarak işlenmiştir.</p> <p>İlgili mülkiyet üzerinde 04.11.2021 tarihinde TEDAŞ lehine 1 TL bedel karşılığında kira sözleşmesi şerhi tesis edilmiştir.</p>
860.	<p>İstanbul ili Kağıthane ilçesinde bulunan, 7754 numaralı ada, 3 numaralı parselde kayıtlı ve toplam 6052.95 m<sup>2</sup> olan B1 Blok 12 Kat, B2 Blok 12 Kat betonarme mesken ve arsa niteliğindeki taşınmaz 05.09.2022 tarihinde kat mülkiyetine çevrilmiş olup, 1/B Blok, 1. Kat, B girişinde bulunan daire niteliğindeki 6 numaralı bağımsız bölüm Şirket'in ve Aksoylar Mermer'in paylı mülkiyetindedir.</p>	<p>İlgili taşınmaz üzerinde 23.11.2011 tarihinde belediye imar planı ve/veya imar uygulaması yapılmadan kadastral parsel üzerinden yapılan satışlarda, taşınmazların imar uygulaması sırasında düzenleme ortaklık paylarına ilave olarak, satış yapılan arazinin düzenlemeden önceki yüzölçümünün yüzde yirmisinin, satış bedelinden aynı oranda düşülmek kaydıyla eğitim ve sağlık tesisleri ile diğer resmi alanları için ayrılacağına ve bu amaçla ayrılan alanların bedelsiz ve müstakil parsel şeklinde Hazine adına resen tescil edileceğine dair tapu kütüğüne şerh koydurulacağı tapuda beyan olarak işlenmiştir.</p> <p>İlgili taşınmaz üzerinde imar planında belirlenen enerji nakil hattı alanında TEAŞ-TEDAŞ görüşleri doğrultusunda imar planı ile getirilen yapılaşma koşullarına uyulacağı tapuda beyan olarak işlenmiştir.</p> <p>İlgili mülkiyet üzerinde 04.11.2021 tarihinde TEDAŞ lehine 1 TL bedel karşılığında kira sözleşmesi şerhi tesis edilmiştir.</p>
861.	<p>İstanbul ili Kağıthane ilçesinde bulunan, 7754 numaralı ada, 3 numaralı parselde kayıtlı ve toplam 6052.95 m<sup>2</sup> olan B1 Blok 12 Kat, B2 Blok 12 Kat betonarme mesken ve arsa niteliğindeki taşınmaz 05.09.2022 tarihinde kat mülkiyetine çevrilmiş olup, 1/B Blok, 1. Kat, B girişinde bulunan daire niteliğindeki 7 numaralı bağımsız bölüm Şirket'in ve Aksoylar Mermer'in paylı mülkiyetindedir.</p>	<p>İlgili taşınmaz üzerinde 23.11.2011 tarihinde belediye imar planı ve/veya imar uygulaması yapılmadan kadastral parsel üzerinden yapılan satışlarda, taşınmazların imar uygulaması sırasında düzenleme ortaklık paylarına ilave olarak, satış yapılan arazinin düzenlemeden önceki yüzölçümünün yüzde yirmisinin, satış bedelinden aynı oranda düşülmek kaydıyla eğitim ve sağlık tesisleri ile diğer resmi alanları için ayrılacağına ve bu amaçla ayrılan alanların bedelsiz ve müstakil parsel şeklinde Hazine adına resen tescil edileceğine dair tapu kütüğüne şerh koydurulacağı tapuda beyan olarak işlenmiştir.</p> <p>İlgili taşınmaz üzerinde imar planında belirlenen enerji nakil hattı alanında TEAŞ-TEDAŞ görüşleri doğrultusunda imar planı ile getirilen yapılaşma koşullarına uyulacağı tapuda beyan olarak işlenmiştir.</p>

*(Handwritten signature)*

		İlgili mülkiyet üzerinde 04.11.2021 tarihinde TEDAŞ lehine 1 TL bedel karşılığında kira sözleşmesi şerhi tesis edilmiştir.
862.	Istanbul ili Kağıthane ilçesinde bulunan, 7754 numaralı ada, 3 numaralı parselde kayıtlı ve toplam 6052.95 m <sup>2</sup> olan B1 Blok 12 Kat, B2 Blok 12 Kat betonarme mesken ve arsa niteliğindeki taşınmaz 05.09.2022 tarihinde kat mülkiyetine çevrilmiş olup, 1/B Blok, 2. Kat, B girişinde bulunan daire niteliğindeki 8 numaralı bağımsız bölüm Şirket'in ve Aksoylar Mermer'in paylı mülkiyetindedir.	İlgili taşınmaz üzerinde 23.11.2011 tarihinde belediye imar planı ve/veya imar uygulaması yapılmadan kadastral parsel üzerinden yapılan satışlarda, taşınmazların imar uygulaması sırasında düzenleme ortaklık paylarına ilave olarak, satış yapılan arazinin düzenlemeden önceki yüzölçümünün yüzde yirmisinin, satış bedelinden aynı oranda düşülmek kaydıyla eğitim ve sağlık tesisleri ile diğer resmi alanları için ayrılabileceğine ve bu amaçla ayrılan alanların bedelsiz ve müstakil parsel şeklinde Hazine adına resen tescil edileceğine dair tapu kütüğüne şerh koydurulacağı tapuda beyan olarak işlenmiştir. İlgili taşınmaz üzerinde imar planında belirlenen enerji nakil hatı alanında TEAŞ-TEDAŞ görüşleri doğrultusunda imar planı ile getirilen yapılaşma koşullarına uyulacağı tapuda beyan olarak işlenmiştir. İlgili mülkiyet üzerinde 04.11.2021 tarihinde TEDAŞ lehine 1 TL bedel karşılığında kira sözleşmesi şerhi tesis edilmiştir.
863.	Istanbul ili Kağıthane ilçesinde bulunan, 7754 numaralı ada, 3 numaralı parselde kayıtlı ve toplam 6052.95 m <sup>2</sup> olan B1 Blok 12 Kat, B2 Blok 12 Kat betonarme mesken ve arsa niteliğindeki taşınmaz 05.09.2022 tarihinde kat mülkiyetine çevrilmiş olup, 1/B Blok, 2. Kat, B girişinde bulunan daire niteliğindeki 9 numaralı bağımsız bölüm Şirket'in ve Aksoylar Mermer'in paylı mülkiyetindedir.	İlgili taşınmaz üzerinde 23.11.2011 tarihinde belediye imar planı ve/veya imar uygulaması yapılmadan kadastral parsel üzerinden yapılan satışlarda, taşınmazların imar uygulaması sırasında düzenleme ortaklık paylarına ilave olarak, satış yapılan arazinin düzenlemeden önceki yüzölçümünün yüzde yirmisinin, satış bedelinden aynı oranda düşülmek kaydıyla eğitim ve sağlık tesisleri ile diğer resmi alanları için ayrılabileceğine ve bu amaçla ayrılan alanların bedelsiz ve müstakil parsel şeklinde Hazine adına resen tescil edileceğine dair tapu kütüğüne şerh koydurulacağı tapuda beyan olarak işlenmiştir. İlgili taşınmaz üzerinde imar planında belirlenen enerji nakil hatı alanında TEAŞ-TEDAŞ görüşleri doğrultusunda imar planı ile getirilen yapılaşma koşullarına uyulacağı tapuda beyan olarak işlenmiştir. İlgili mülkiyet üzerinde 04.11.2021 tarihinde TEDAŞ lehine 1 TL bedel karşılığında kira sözleşmesi şerhi tesis edilmiştir.
864.	Istanbul ili Kağıthane ilçesinde bulunan, 7754 numaralı ada, 3 numaralı parselde kayıtlı ve toplam 6052.95 m <sup>2</sup> olan B1 Blok 12 Kat, B2 Blok 12 Kat betonarme mesken ve arsa niteliğindeki taşınmaz 05.09.2022 tarihinde kat mülkiyetine çevrilmiş olup, 1/B Blok, 2. Kat, B girişinde bulunan daire niteliğindeki 10 numaralı bağımsız bölüm Şirket'in ve Aksoylar Mermer'in paylı mülkiyetindedir.	İlgili taşınmaz üzerinde 23.11.2011 tarihinde belediye imar planı ve/veya imar uygulaması yapılmadan kadastral parsel üzerinden yapılan satışlarda, taşınmazların imar uygulaması sırasında düzenleme ortaklık paylarına ilave olarak, satış yapılan arazinin düzenlemeden önceki yüzölçümünün yüzde yirmisinin, satış bedelinden aynı oranda düşülmek kaydıyla eğitim ve sağlık tesisleri ile diğer resmi alanları için ayrılabileceğine ve bu amaçla ayrılan alanların bedelsiz ve müstakil parsel şeklinde Hazine adına resen tescil edileceğine dair tapu kütüğüne şerh koydurulacağı tapuda beyan olarak işlenmiştir. İlgili taşınmaz üzerinde imar planında belirlenen enerji nakil hatı alanında TEAŞ-TEDAŞ görüşleri doğrultusunda imar planı ile getirilen yapılaşma koşullarına uyulacağı tapuda beyan olarak işlenmiştir. İlgili mülkiyet üzerinde 04.11.2021 tarihinde TEDAŞ lehine 1 TL bedel karşılığında kira sözleşmesi şerhi tesis edilmiştir.
865.	Istanbul ili Kağıthane ilçesinde bulunan, 7754 numaralı ada, 3 numaralı parselde kayıtlı ve toplam 6052.95 m <sup>2</sup> olan B1 Blok 12 Kat, B2 Blok 12	İlgili taşınmaz üzerinde 23.11.2011 tarihinde belediye imar planı ve/veya imar uygulaması yapılmadan kadastral parsel üzerinden yapılan satışlarda, taşınmazların imar uygulaması sırasında

	<p>Kat betonarme mesken ve arsa niteliğindeki taşınmaz 05.09.2022 tarihinde kat mülkiyetine çevrilmiş olup, 1/B Blok, 3. Kat, B girişinde bulunan daire niteliğindeki 12 numaralı bağımsız bölüm Şirket'in ve Aksoylar Mermer'in paylı mülkiyetindedir.</p>	<p>düzenleme ortaklık paylarına ilave olarak, satışı yapılan arazinin düzenlenmeden önceki yüzölçümünün yüzde yirmisinin, satış bedelinden aynı oranda düşülmek kaydıyla eğitim ve sağlık tesisleri ile diğer resmi alanları için ayrılabilmesine ve bu amaçla ayrılan alanların bedelsiz ve müstakil parsel şeklinde Hazine adına resen tescil edileceğine dair tapu kütüğüne şerh koydurulacağı tapuda beyan olarak işlenmiştir.</p> <p>İlgili taşınmaz üzerinde imar planında belirlenen enerji nakil hattı alanında TEAŞ-TEDAŞ görüşleri doğrultusunda imar planı ile getirilen yapılaşma koşullarına uyulacağı tapuda beyan olarak işlenmiştir.</p> <p>İlgili mülkiyet üzerinde 04.11.2021 tarihinde TEDAŞ lehine 1 TL bedel karşılığında kira sözleşmesi şerhi tesis edilmiştir.</p>
866.	<p>İstanbul İli Kağıthane İlçesinde bulunan, 7754 numaralı ada, 3 numaralı parselde kayıtlı ve toplam 6052.95 m<sup>2</sup> olan B1 Blok 12 Kat, B2 Blok 12 Kat betonarme mesken ve arsa niteliğindeki taşınmaz 05.09.2022 tarihinde kat mülkiyetine çevrilmiş olup, 1/B Blok, 4. Kat, B girişinde bulunan daire niteliğindeki 15 numaralı bağımsız bölüm Şirket'in ve Aksoylar Mermer'in paylı mülkiyetindedir.</p>	<p>İlgili taşınmaz üzerinde 23.11.2011 tarihinde belediye imar planı ve/veya imar uygulaması yapılmadan kadastral parsel üzerinden yapılan satışlarda, taşınmazların imar uygulaması sırasında düzenleme ortaklık paylarına ilave olarak, satışı yapılan arazinin düzenlenmeden önceki yüzölçümünün yüzde yirmisinin, satış bedelinden aynı oranda düşülmek kaydıyla eğitim ve sağlık tesisleri ile diğer resmi alanları için ayrılabilmesine ve bu amaçla ayrılan alanların bedelsiz ve müstakil parsel şeklinde Hazine adına resen tescil edileceğine dair tapu kütüğüne şerh koydurulacağı tapuda beyan olarak işlenmiştir.</p> <p>İlgili taşınmaz üzerinde imar planında belirlenen enerji nakil hattı alanında TEAŞ-TEDAŞ görüşleri doğrultusunda imar planı ile getirilen yapılaşma koşullarına uyulacağı tapuda beyan olarak işlenmiştir.</p> <p>İlgili mülkiyet üzerinde 04.11.2021 tarihinde TEDAŞ lehine 1 TL bedel karşılığında kira sözleşmesi şerhi tesis edilmiştir.</p>
867.	<p>İstanbul İli Kağıthane İlçesinde bulunan, 7754 numaralı ada, 3 numaralı parselde kayıtlı ve toplam 6052.95 m<sup>2</sup> olan B1 Blok 12 Kat, B2 Blok 12 Kat betonarme mesken ve arsa niteliğindeki taşınmaz 05.09.2022 tarihinde kat mülkiyetine çevrilmiş olup, 1/B Blok, 5. Kat, B girişinde bulunan daire niteliğindeki 18 numaralı bağımsız bölüm Şirket'in ve Aksoylar Mermer'in paylı mülkiyetindedir.</p>	<p>İlgili taşınmaz üzerinde 23.11.2011 tarihinde belediye imar planı ve/veya imar uygulaması yapılmadan kadastral parsel üzerinden yapılan satışlarda, taşınmazların imar uygulaması sırasında düzenleme ortaklık paylarına ilave olarak, satışı yapılan arazinin düzenlenmeden önceki yüzölçümünün yüzde yirmisinin, satış bedelinden aynı oranda düşülmek kaydıyla eğitim ve sağlık tesisleri ile diğer resmi alanları için ayrılabilmesine ve bu amaçla ayrılan alanların bedelsiz ve müstakil parsel şeklinde Hazine adına resen tescil edileceğine dair tapu kütüğüne şerh koydurulacağı tapuda beyan olarak işlenmiştir.</p> <p>İlgili taşınmaz üzerinde imar planında belirlenen enerji nakil hattı alanında TEAŞ-TEDAŞ görüşleri doğrultusunda imar planı ile getirilen yapılaşma koşullarına uyulacağı tapuda beyan olarak işlenmiştir.</p> <p>İlgili mülkiyet üzerinde 04.11.2021 tarihinde TEDAŞ lehine 1 TL bedel karşılığında kira sözleşmesi şerhi tesis edilmiştir.</p>
868.	<p>İstanbul İli Kağıthane İlçesinde bulunan 7754 numaralı ada, 3 numaralı parselde kayıtlı ve toplam 6052.95 m<sup>2</sup> B1 Blok 12 Kat, B2 Blok 12 Kat betonarme mesken ve arsa niteliğindeki taşınmaz 05.09.2022 tarihinde kat mülkiyetine çevrilmiş olup, 2/B Blok, 1. Bodrum Katta bulunan daire niteliğindeki 3 numaralı bağımsız bölüm Şirket'in ve Aksoylar Mermer'in paylı mülkiyetindedir.</p>	<p>İlgili taşınmaz üzerinde 23.11.2011 tarihinde belediye imar planı ve/veya imar uygulaması yapılmadan kadastral parsel üzerinden yapılan satışlarda, taşınmazların imar uygulaması sırasında düzenleme ortaklık paylarına ilave olarak, satışı yapılan arazinin düzenlenmeden önceki yüzölçümünün yüzde yirmisinin, satış bedelinden aynı oranda düşülmek kaydıyla eğitim ve sağlık tesisleri ile diğer resmi alanları için ayrılabilmesine ve bu amaçla ayrılan alanların bedelsiz ve müstakil parsel şeklinde</p>

*Çuğurhan*



		<p>Hazine adına resen tescil edileceğine dair tapu kütüğüne şerh koydurulacağı tapuda beyan olarak işlenmiştir.</p> <p>İlgili taşınmaz üzerinde imar planında belirlenen enerji nakil hattı alanında TEAŞ-TEDAŞ görüşleri doğrultusunda imar planı ile getirilen yapılaşma koşullarına uyulacağı tapuda beyan olarak işlenmiştir.</p> <p>İlgili mülkiyet üzerinde 04.11.2021 tarihinde TEDAŞ lehine 1 TL bedel karşılığında kira sözleşmesi şerhi tesis edilmiştir.</p>
869.	<p>Istanbul ili Kağıthane ilçesinde bulunan 7754 numaralı ada, 3 numaralı parselde kayıtlı ve toplam 6052.95 m<sup>2</sup> B1 Blok 12 Kat, B2 Blok 12 Kat betonarme mesken ve arsa niteliğindeki taşınmaz 05.09.2022 tarihinde kat mülkiyetine çevrilmiş olup, 2/B Blok, 1. Katta bulunan daire niteliğindeki 7 numaralı bağımsız bölüm Şirket'in ve Aksoylar Mermer'in paylı mülkiyetindedir.</p>	<p>İlgili taşınmaz üzerinde 23.11.2011 tarihinde belediye imar planı ve/veya imar uygulaması yapılmadan kadastral parsel üzerinden yapılan satışlarda, taşınmazların imar uygulaması sırasında düzenleme ortaklık paylarına ilave olarak, satış yapılan arazinin düzenlemeden önceki yüzölçümünün yüzde yirmisinin, satış bedelinden aynı oranda düşülmek kaydıyla eğitim ve sağlık tesisleri ile diğer resmi alanları için ayrılabilmesine ve bu amaçla ayrılan alanların bedelsiz ve müstakil parsel şeklinde Hazine adına resen tescil edileceğine dair tapu kütüğüne şerh koydurulacağı tapuda beyan olarak işlenmiştir.</p> <p>İlgili taşınmaz üzerinde imar planında belirlenen enerji nakil hattı alanında TEAŞ-TEDAŞ görüşleri doğrultusunda imar planı ile getirilen yapılaşma koşullarına uyulacağı tapuda beyan olarak işlenmiştir.</p> <p>İlgili mülkiyet üzerinde 04.11.2021 tarihinde TEDAŞ lehine 1 TL bedel karşılığında kira sözleşmesi şerhi tesis edilmiştir.</p>
870.	<p>Istanbul ili Kağıthane ilçesinde bulunan 7754 numaralı ada, 3 numaralı parselde kayıtlı ve toplam 6052.95 m<sup>2</sup> B1 Blok 12 Kat, B2 Blok 12 Kat betonarme mesken ve arsa niteliğindeki taşınmaz 05.09.2022 tarihinde kat mülkiyetine çevrilmiş olup, 2/B Blok, 2. Katta bulunan daire niteliğindeki 9 numaralı bağımsız bölüm Şirket'in ve Aksoylar Mermer'in paylı mülkiyetindedir.</p>	<p>İlgili taşınmaz üzerinde 23.11.2011 tarihinde belediye imar planı ve/veya imar uygulaması yapılmadan kadastral parsel üzerinden yapılan satışlarda, taşınmazların imar uygulaması sırasında düzenleme ortaklık paylarına ilave olarak, satış yapılan arazinin düzenlemeden önceki yüzölçümünün yüzde yirmisinin, satış bedelinden aynı oranda düşülmek kaydıyla eğitim ve sağlık tesisleri ile diğer resmi alanları için ayrılabilmesine ve bu amaçla ayrılan alanların bedelsiz ve müstakil parsel şeklinde Hazine adına resen tescil edileceğine dair tapu kütüğüne şerh koydurulacağı tapuda beyan olarak işlenmiştir.</p> <p>İlgili taşınmaz üzerinde imar planında belirlenen enerji nakil hattı alanında TEAŞ-TEDAŞ görüşleri doğrultusunda imar planı ile getirilen yapılaşma koşullarına uyulacağı tapuda beyan olarak işlenmiştir.</p> <p>İlgili mülkiyet üzerinde 04.11.2021 tarihinde TEDAŞ lehine 1 TL bedel karşılığında kira sözleşmesi şerhi tesis edilmiştir.</p>
871.	<p>Istanbul ili Kağıthane ilçesinde bulunan 7754 numaralı ada, 3 numaralı parselde kayıtlı ve toplam 6052.95 m<sup>2</sup> B1 Blok 12 Kat, B2 Blok 12 Kat betonarme mesken ve arsa niteliğindeki taşınmaz 05.09.2022 tarihinde kat mülkiyetine çevrilmiş olup, 2/B Blok, 3. Katta bulunan daire niteliğindeki 11 numaralı bağımsız bölüm Şirket'in ve Aksoylar Mermer'in paylı mülkiyetindedir.</p>	<p>İlgili taşınmaz üzerinde 23.11.2011 tarihinde belediye imar planı ve/veya imar uygulaması yapılmadan kadastral parsel üzerinden yapılan satışlarda, taşınmazların imar uygulaması sırasında düzenleme ortaklık paylarına ilave olarak, satış yapılan arazinin düzenlemeden önceki yüzölçümünün yüzde yirmisinin, satış bedelinden aynı oranda düşülmek kaydıyla eğitim ve sağlık tesisleri ile diğer resmi alanları için ayrılabilmesine ve bu amaçla ayrılan alanların bedelsiz ve müstakil parsel şeklinde Hazine adına resen tescil edileceğine dair tapu kütüğüne şerh koydurulacağı tapuda beyan olarak işlenmiştir.</p> <p>İlgili taşınmaz üzerinde imar planında belirlenen enerji nakil hattı alanında TEAŞ-TEDAŞ görüşleri doğrultusunda imar planı</p>



		<p>ile getirilen yapılaşma koşullarına uyulacağı tapuda beyan olarak işlenmiştir.</p> <p>İlgili mülkiyet üzerinde 04.11.2021 tarihinde TEDAŞ lehine 1 TL bedel karşılığında kira sözleşmesi şerhi tesis edilmiştir.</p>
872.	<p>Istanbul ili Kağıthane ilçesinde bulunan 7754 numaralı ada, 3 numaralı parselde kayıtlı ve toplam 6052.95 m<sup>2</sup> B1 Blok 12 Kat, B2 Blok 12 Kat betonarme mesken ve arsa niteliğindeki taşınmaz 05.09.2022 tarihinde kat mülkiyetine çevrilmiş olup, 2/B Blok, 3. Katta bulunan daire niteliğindeki 12 numaralı bağımsız bölüm Şirket'in ve Aksoylar Mermer'in paylı mülkiyetindedir.</p>	<p>İlgili taşınmaz üzerinde 23.11.2011 tarihinde belediye imar planı ve/veya imar uygulaması yapılmadan kadastral parsel üzerinden yapılan satışlarda, taşınmazların imar uygulaması sırasında düzenleme ortaklık paylarına ilave olarak, satışı yapılan arazinin düzenlenmeden önceki yüzölçümünün yüzde yirmisinin, satış bedelinden aynı oranda düşülmek kaydıyla eğitim ve sağlık tesisleri ile diğer resmi alanları için ayrılabilmesine ve bu amaçla ayrılan alanların bedelsiz ve müstakil parsel şeklinde Hazine adına resen tescil edileceğine dair tapu kütüğüne şerh koydurulacağı tapuda beyan olarak işlenmiştir.</p> <p>İlgili taşınmaz üzerinde imar planında belirlenen enerji nakil hattı alanında TEAŞ-TEDAŞ görüşleri doğrultusunda imar planı ile getirilen yapılaşma koşullarına uyulacağı tapuda beyan olarak işlenmiştir.</p> <p>İlgili mülkiyet üzerinde 04.11.2021 tarihinde TEDAŞ lehine 1 TL bedel karşılığında kira sözleşmesi şerhi tesis edilmiştir.</p>
873.	<p>Istanbul ili Kağıthane ilçesinde bulunan 7754 numaralı ada, 3 numaralı parselde kayıtlı ve toplam 6052.95 m<sup>2</sup> B1 Blok 12 Kat, B2 Blok 12 Kat betonarme mesken ve arsa niteliğindeki taşınmaz 05.09.2022 tarihinde kat mülkiyetine çevrilmiş olup, 2/B Blok, 4. Katta bulunan daire niteliğindeki 13 numaralı bağımsız bölüm Şirket'in ve Aksoylar Mermer'in paylı mülkiyetindedir.</p>	<p>İlgili taşınmaz üzerinde 23.11.2011 tarihinde belediye imar planı ve/veya imar uygulaması yapılmadan kadastral parsel üzerinden yapılan satışlarda, taşınmazların imar uygulaması sırasında düzenleme ortaklık paylarına ilave olarak, satışı yapılan arazinin düzenlenmeden önceki yüzölçümünün yüzde yirmisinin, satış bedelinden aynı oranda düşülmek kaydıyla eğitim ve sağlık tesisleri ile diğer resmi alanları için ayrılabilmesine ve bu amaçla ayrılan alanların bedelsiz ve müstakil parsel şeklinde Hazine adına resen tescil edileceğine dair tapu kütüğüne şerh koydurulacağı tapuda beyan olarak işlenmiştir.</p> <p>İlgili taşınmaz üzerinde imar planında belirlenen enerji nakil hattı alanında TEAŞ-TEDAŞ görüşleri doğrultusunda imar planı ile getirilen yapılaşma koşullarına uyulacağı tapuda beyan olarak işlenmiştir.</p> <p>İlgili mülkiyet üzerinde 04.11.2021 tarihinde TEDAŞ lehine 1 TL bedel karşılığında kira sözleşmesi şerhi tesis edilmiştir.</p>
874.	<p>Istanbul ili Kağıthane ilçesinde bulunan 7754 numaralı ada, 3 numaralı parselde kayıtlı ve toplam 6052.95 m<sup>2</sup> B1 Blok 12 Kat, B2 Blok 12 Kat betonarme mesken ve arsa niteliğindeki taşınmaz 05.09.2022 tarihinde kat mülkiyetine çevrilmiş olup, 2/B Blok, 4. Katta bulunan daire niteliğindeki 14 numaralı bağımsız bölüm Şirket'in ve Aksoylar Mermer'in paylı mülkiyetindedir.</p>	<p>İlgili taşınmaz üzerinde 23.11.2011 tarihinde belediye imar planı ve/veya imar uygulaması yapılmadan kadastral parsel üzerinden yapılan satışlarda, taşınmazların imar uygulaması sırasında düzenleme ortaklık paylarına ilave olarak, satışı yapılan arazinin düzenlenmeden önceki yüzölçümünün yüzde yirmisinin, satış bedelinden aynı oranda düşülmek kaydıyla eğitim ve sağlık tesisleri ile diğer resmi alanları için ayrılabilmesine ve bu amaçla ayrılan alanların bedelsiz ve müstakil parsel şeklinde Hazine adına resen tescil edileceğine dair tapu kütüğüne şerh koydurulacağı tapuda beyan olarak işlenmiştir.</p> <p>İlgili taşınmaz üzerinde imar planında belirlenen enerji nakil hattı alanında TEAŞ-TEDAŞ görüşleri doğrultusunda imar planı ile getirilen yapılaşma koşullarına uyulacağı tapuda beyan olarak işlenmiştir.</p> <p>İlgili mülkiyet üzerinde 04.11.2021 tarihinde TEDAŞ lehine 1 TL bedel karşılığında kira sözleşmesi şerhi tesis edilmiştir.</p>

875.	<p>Istanbul ili Kağıthane ilçesinde bulunan 7754 numaralı ada, 3 numaralı parselde kayıtlı ve toplam 6052.95 m<sup>2</sup> B1 Blok 13 Kat, B2 Blok 12 Kat betonarme mesken ve arsa niteliğindeki taşınmaz 05.09.2022 tarihinde kat mülkiyetine çevrilmiş olup, 2/B Blok, 5. Katta bulunan daire niteliğindeki 15 numaralı bağımsız bölüm Şirket'in ve Aksoylar Mermer'in paylı mülkiyetindedir.</p>	<p>İlgili taşınmaz üzerinde 23.11.2011 tarihinde belediye imar planı ve/veya imar uygulaması yapılmadan kadastral parsel üzerinden yapılan satışlarda, taşınmazların imar uygulaması sırasında düzenleme ortaklık paylarına ilave olarak, satış yapılan arazinin düzenlemeden önceki yüzölçümünün yüzde yirmisinin, satış bedelinden aynı oranda düşülmek kaydıyla eğitim ve sağlık tesisleri ile diğer resmi alanları için ayrılabileceğine ve bu amaçla ayrılan alanların bedelsiz ve müstakil parsel şeklinde Hazine adına resen tescil edileceğine dair tapu kütüğüne şerh koydurulacağı tapuda beyan olarak işlenmiştir.</p> <p>İlgili taşınmaz üzerinde imar planında belirlenen enerji nakil hatları alanında TEAŞ-TEDAŞ görüşleri doğrultusunda imar planı ile getirilen yapılaşma koşullarına uyulacağı tapuda beyan olarak işlenmiştir.</p> <p>İlgili mülkiyet üzerinde 04.11.2021 tarihinde TEDAŞ lehine 1 TL bedel karşılığında kira sözleşmesi şerhi tesis edilmiştir.</p>
876.	<p>Istanbul ili Kağıthane ilçesinde bulunan 7754 numaralı ada, 3 numaralı parselde kayıtlı ve toplam 6052.95 m<sup>2</sup> B1 Blok 12 Kat, B2 Blok 12 Kat betonarme mesken ve arsa niteliğindeki taşınmaz 05.09.2022 tarihinde kat mülkiyetine çevrilmiş olup, 2/B Blok, 5. Katta bulunan daire niteliğindeki 16 numaralı bağımsız bölüm Şirket'in ve Aksoylar Mermer'in paylı mülkiyetindedir.</p>	<p>İlgili taşınmaz üzerinde 23.11.2011 tarihinde belediye imar planı ve/veya imar uygulaması yapılmadan kadastral parsel üzerinden yapılan satışlarda, taşınmazların imar uygulaması sırasında düzenleme ortaklık paylarına ilave olarak, satış yapılan arazinin düzenlemeden önceki yüzölçümünün yüzde yirmisinin, satış bedelinden aynı oranda düşülmek kaydıyla eğitim ve sağlık tesisleri ile diğer resmi alanları için ayrılabileceğine ve bu amaçla ayrılan alanların bedelsiz ve müstakil parsel şeklinde Hazine adına resen tescil edileceğine dair tapu kütüğüne şerh koydurulacağı tapuda beyan olarak işlenmiştir.</p> <p>İlgili taşınmaz üzerinde imar planında belirlenen enerji nakil hatları alanında TEAŞ-TEDAŞ görüşleri doğrultusunda imar planı ile getirilen yapılaşma koşullarına uyulacağı tapuda beyan olarak işlenmiştir.</p> <p>İlgili mülkiyet üzerinde 04.11.2021 tarihinde TEDAŞ lehine 1 TL bedel karşılığında kira sözleşmesi şerhi tesis edilmiştir.</p>
877.	<p>Istanbul ili Kağıthane ilçesinde bulunan 7754 numaralı ada, 3 numaralı parselde kayıtlı ve toplam 6052.95 m<sup>2</sup> B1 Blok 12 Kat, B2 Blok 12 Kat betonarme mesken ve arsa niteliğindeki taşınmaz 05.09.2022 tarihinde kat mülkiyetine çevrilmiş olup, 2/B Blok, 6. Katta bulunan daire niteliğindeki 18 numaralı bağımsız bölüm Şirket'in ve Aksoylar Mermer'in paylı mülkiyetindedir.</p>	<p>İlgili taşınmaz üzerinde 23.11.2011 tarihinde belediye imar planı ve/veya imar uygulaması yapılmadan kadastral parsel üzerinden yapılan satışlarda, taşınmazların imar uygulaması sırasında düzenleme ortaklık paylarına ilave olarak, satış yapılan arazinin düzenlemeden önceki yüzölçümünün yüzde yirmisinin, satış bedelinden aynı oranda düşülmek kaydıyla eğitim ve sağlık tesisleri ile diğer resmi alanları için ayrılabileceğine ve bu amaçla ayrılan alanların bedelsiz ve müstakil parsel şeklinde Hazine adına resen tescil edileceğine dair tapu kütüğüne şerh koydurulacağı tapuda beyan olarak işlenmiştir.</p> <p>İlgili taşınmaz üzerinde imar planında belirlenen enerji nakil hatları alanında TEAŞ-TEDAŞ görüşleri doğrultusunda imar planı ile getirilen yapılaşma koşullarına uyulacağı tapuda beyan olarak işlenmiştir.</p> <p>İlgili mülkiyet üzerinde 04.11.2021 tarihinde TEDAŞ lehine 1 TL bedel karşılığında kira sözleşmesi şerhi tesis edilmiştir.</p>
878.	<p>Istanbul ili Kağıthane ilçesinde bulunan 7754 numaralı ada, 3 numaralı parselde kayıtlı ve toplam 6052.95 m<sup>2</sup> B1 Blok 12 Kat, B2 Blok 12 Kat betonarme mesken ve arsa niteliğindeki taşınmaz 05.09.2022 tarihinde kat mülkiyetine çevrilmiş olup,</p>	<p>İlgili taşınmaz üzerinde 23.11.2011 tarihinde belediye imar planı ve/veya imar uygulaması yapılmadan kadastral parsel üzerinden yapılan satışlarda, taşınmazların imar uygulaması sırasında düzenleme ortaklık paylarına ilave olarak, satış yapılan arazinin düzenlemeden önceki yüzölçümünün yüzde yirmisinin, satış</p>

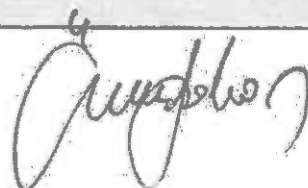


	<p>2/B Blok, 7. Katta bulunan daire niteliğindeki 19 numaralı bağımsız bölüm Şirket'in ve Aksoylar Mermer'in paylı mülkiyetindedir.</p>	<p>bedelinden aynı oranda düşülmek kaydıyla eğitim ve sağlık tesisleri ile diğer resmi alanlar için ayrılabileceğine ve bu amaçla ayrılan alanların bedelsiz ve müstakil parsel şeklinde Hazine adına resen tescil edileceğine dair tapu kütüğüne şerh koydurulacağı tapuda beyan olarak işlenmiştir.</p> <p>İlgili taşınmaz üzerinde İmar planında belirtilen enerji nakil hatı alanında TEAŞ-TEDAŞ görüşleri doğrultusunda İmar planı ile getirilen yapılaşma koşullarına uyulacağı tapuda beyan olarak işlenmiştir.</p> <p>İlgili mülkiyet üzerinde 04.11.2021 tarihinde TEDAŞ lehine 1 TL bedel karşılığında kira sözleşmesi şerhi tesis edilmiştir.</p>
<p>879.</p>	<p>İstanbul ili Kağıthane ilçesinde bulunan 7755 numaralı ada, 4 numaralı parselde kayıtlı ve toplam 11166.71 m<sup>2</sup> olan 1/E Blok 12 Katlı, 2/E Blok 12 Katlı, 3/E Blok 12 Katlı, 4/E Blok 12 Katlı betonarme mesken ve arsa niteliğindeki taşınmaz 01.09.2022 tarihinde kat mülkiyetine çevrilmiş olup, 1/E Blok, zemin kat, A girişinde bulunan daire niteliğindeki 2 numaralı bağımsız bölüm Şirket'in, Aksoylar İst İnşaat Madencilik'in ve Aksoylar Maden Denizcilik ve İnşaat'ın paylı mülkiyetindedir.</p>	<p>İlgili taşınmaz üzerinde 31.08.2022 tarihinde toplu yapı olduğu beyanı işlenmiştir.</p>
<p>880.</p>	<p>İstanbul ili Kağıthane ilçesinde bulunan 7755 numaralı ada, 4 numaralı parselde kayıtlı ve toplam 11166.71 m<sup>2</sup> olan 1/E Blok 12 Katlı, 2/E Blok 12 Katlı, 3/E Blok 12 Katlı, 4/E Blok 12 Katlı betonarme mesken ve arsa niteliğindeki taşınmaz 01.09.2022 tarihinde kat mülkiyetine çevrilmiş olup, 1/E Blok, zemin kat, A girişinde bulunan daire niteliğindeki 3 numaralı bağımsız bölüm Şirket'in, Aksoylar İst İnşaat Madencilik'in ve Aksoylar Maden Denizcilik ve İnşaat'ın paylı mülkiyetindedir.</p>	<p>İlgili taşınmaz üzerinde 31.08.2022 tarihinde toplu yapı olduğu beyanı işlenmiştir.</p>
<p>881.</p>	<p>İstanbul ili Kağıthane ilçesinde bulunan 7755 numaralı ada, 4 numaralı parselde kayıtlı ve toplam 11166.71 m<sup>2</sup> olan 1/E Blok 12 Katlı, 2/E Blok 12 Katlı, 3/E Blok 12 Katlı, 4/E Blok 12 Katlı betonarme mesken ve arsa niteliğindeki taşınmaz 01.09.2022 tarihinde kat mülkiyetine çevrilmiş olup, 1/E Blok, 1. Kat, A girişinde bulunan daire niteliğindeki 5 numaralı bağımsız bölüm Şirket'in, Aksoylar İst İnşaat Madencilik'in ve Aksoylar Maden Denizcilik ve İnşaat'ın paylı mülkiyetindedir.</p>	<p>İlgili taşınmaz üzerinde 31.08.2022 tarihinde toplu yapı olduğu beyanı işlenmiştir.</p>
<p>882.</p>	<p>İstanbul ili Kağıthane ilçesinde bulunan 7755 numaralı ada, 4 numaralı parselde kayıtlı ve toplam 11166.71 m<sup>2</sup> olan 1/E Blok 12 Katlı, 2/E Blok 12 Katlı, 3/E Blok 12 Katlı, 4/E Blok 12 Katlı betonarme mesken ve arsa niteliğindeki taşınmaz 01.09.2022 tarihinde kat mülkiyetine çevrilmiş olup, 1/E Blok, 2. Kat, A girişinde bulunan daire niteliğindeki 7 numaralı bağımsız bölüm Şirket'in, Aksoylar İst İnşaat Madencilik'in ve Aksoylar</p>	<p>İlgili taşınmaz üzerinde 31.08.2022 tarihinde toplu yapı olduğu beyanı işlenmiştir.</p>

*Çuğur*



	Maden Denizcilik ve İnşaat'ın paylı mülkiyetindedir.	
883.	Istanbul ili Kağıthane ilçesinde bulunan 7755 numaralı ada, 4 numaralı parselde kayıtlı ve toplam 11166.71 m <sup>2</sup> olan 1/E Blok 12 Katlı, 2/E Blok 12 Katlı, 3/E Blok 12 Katlı, 4/E Blok 12 Katlı betonarme mesken ve arsa niteliğindeki taşınmaz 01.09.2022 tarihinde kat mülkiyetine çevrilmiş olup, 1/E Blok, 3. Kat, A girişinde bulunan daire niteliğindeki 9 numaralı bağımsız bölüm Şirket'in, Aksoylar İst İnşaat Madencilik'in ve Aksoylar Maden Denizcilik ve İnşaat'ın paylı mülkiyetindedir.	İlgili taşınmaz üzerinde 31.08.2022 tarihinde toplu yapı olduğu beyanı işlenmiştir.
884.	Istanbul ili Kağıthane ilçesinde bulunan 7755 numaralı ada, 4 numaralı parselde kayıtlı ve toplam 11166.71 m <sup>2</sup> olan 1/E Blok 12 Katlı, 2/E Blok 12 Katlı, 3/E Blok 12 Katlı, 4/E Blok 12 Katlı betonarme mesken ve arsa niteliğindeki taşınmaz 01.09.2022 tarihinde kat mülkiyetine çevrilmiş olup, E Blok, 4. Kat, A girişinde bulunan daire niteliğindeki 11 numaralı bağımsız bölüm Şirket'in, Aksoylar İst İnşaat Madencilik'in ve Aksoylar Maden Denizcilik ve İnşaat'ın paylı mülkiyetindedir.	İlgili taşınmaz üzerinde 31.08.2022 tarihinde toplu yapı olduğu beyanı işlenmiştir.
885.	Istanbul ili Kağıthane ilçesinde bulunan 7755 numaralı ada, 4 numaralı parselde kayıtlı ve toplam 11166.71 m <sup>2</sup> olan 1/E Blok 12 Katlı, 2/E Blok 12 Katlı, 3/E Blok 12 Katlı, 4/E Blok 12 Katlı betonarme mesken ve arsa niteliğindeki taşınmaz 01.09.2022 tarihinde kat mülkiyetine çevrilmiş olup, 1/E Blok, 6. Kat, A girişinde bulunan daire niteliğindeki 15 numaralı bağımsız bölüm Şirket'in, Aksoylar İst İnşaat Madencilik'in ve Aksoylar Maden Denizcilik ve İnşaat'ın paylı mülkiyetindedir.	İlgili taşınmaz üzerinde 31.08.2022 tarihinde toplu yapı olduğu beyanı işlenmiştir.
886.	Istanbul ili Kağıthane ilçesinde bulunan 7744 numaralı ada, 4 numaralı parselde kayıtlı ve toplam 11166.71 m <sup>2</sup> olan 1/E Blok 12 Katlı, 2/E Blok 12 Katlı, 3/E Blok 12 Katlı, 4/E Blok 12 Katlı betonarme mesken ve arsa niteliğindeki taşınmaz 01.09.2022 tarihinde kat mülkiyetine çevrilmiş olup, E Blok, 7. Kat, A girişinde bulunan daire niteliğindeki 17 numaralı bağımsız bölüm Şirket'in, Aksoylar İst İnşaat Madencilik'in ve Aksoylar Maden Denizcilik ve İnşaat'ın paylı mülkiyetindedir.	İlgili taşınmaz üzerinde 31.08.2022 tarihinde toplu yapı olduğu beyanı işlenmiştir.
887.	Istanbul ili Kağıthane ilçesinde bulunan 7744 numaralı ada, 4 numaralı parselde kayıtlı ve toplam 11166.71 m <sup>2</sup> olan 1/E Blok 12 Katlı, 2/E Blok 12 Katlı, 3/E Blok 12 Katlı, 4/E Blok 12 Katlı betonarme mesken ve arsa niteliğindeki taşınmaz 31.08.2022 tarihinde kat mülkiyetine çevrilmiş olup, 1/E Blok, 8. Kat, A girişinde bulunan daire niteliğindeki 19 numaralı bağımsız bölüm Şirket'in,	İlgili taşınmaz üzerinde 31.08.2022 tarihinde toplu yapı olduğu beyanı işlenmiştir.



	Aksoylar İst İnşaat Madencilik'in ve Aksoylar Maden Denizcilik ve İnşaat'ın paylı mülkiyetindedir.	
888.	İstanbul ili Kağıthane ilçesinde bulunan 7755 numaralı ada, 4 numaralı parselde kayıtlı ve toplam 11166.71 m <sup>2</sup> olan 1/E Blok 12 Katlı, 2/E Blok 12 Katlı, 3/E Blok 12 Katlı, 4/E Blok 12 Katlı betonarme mesken ve arsa niteliğindeki taşınmaz 01.09.2022 tarihinde kat mülkiyetine çevrilmiş olup, E Blok, 9. kat, A girişinde bulunan daire niteliğindeki 21 numaralı bağımsız bölüm Şirket'in, Aksoylar İst İnşaat Madencilik'in ve Aksoylar Maden Denizcilik ve İnşaat'ın paylı mülkiyetindedir.	İlgili taşınmaz üzerinde 31.08.2022 tarihinde toplu yapı olduğu beyanı işlenmiştir.
889.	İstanbul ili Kağıthane ilçesinde bulunan 7755 numaralı ada, 4 numaralı parselde kayıtlı ve toplam 11166.71 m <sup>2</sup> olan 1/E Blok 12 Katlı, 2/E Blok 12 Katlı, 3/E Blok 12 Katlı, 4/E Blok 12 Katlı betonarme mesken ve arsa niteliğindeki taşınmaz 01.09.2022 tarihinde kat mülkiyetine çevrilmiş olup, 1/E Blok, 1. kat, B girişinde bulunan daire niteliğindeki 3 numaralı bağımsız bölüm Şirket'in, Aksoylar İst İnşaat Madencilik'in ve Aksoylar Maden Denizcilik ve İnşaat'ın paylı mülkiyetindedir.	İlgili taşınmaz üzerinde 31.08.2022 tarihinde toplu yapı olduğu beyanı işlenmiştir.
890.	İstanbul ili Kağıthane ilçesinde bulunan 7755 numaralı ada, 4 numaralı parselde kayıtlı ve toplam 11166.71 m <sup>2</sup> olan 1/E Blok 12 Katlı, 2/E Blok 12 Katlı, 3/E Blok 12 Katlı, 4/E Blok 12 Katlı betonarme mesken ve arsa niteliğindeki taşınmaz 01.09.2022 tarihinde kat mülkiyetine çevrilmiş olup, 1/E Blok, 1. kat, B girişinde bulunan daire niteliğindeki 4 numaralı bağımsız bölüm Şirket'in, Aksoylar İst İnşaat Madencilik'in ve Aksoylar Maden Denizcilik ve İnşaat'ın paylı mülkiyetindedir.	İlgili taşınmaz üzerinde 31.08.2022 tarihinde toplu yapı olduğu beyanı işlenmiştir.
891.	İstanbul ili Kağıthane ilçesinde bulunan 7755 numaralı ada, 4 numaralı parselde kayıtlı ve toplam 11166.71 m <sup>2</sup> olan 1/E Blok 12 Katlı, 2/E Blok 12 Katlı, 3/E Blok 12 Katlı, 4/E Blok 12 Katlı betonarme mesken ve arsa niteliğindeki taşınmaz 01.09.2022 tarihinde kat mülkiyetine çevrilmiş olup, 1/E Blok, 2. kat, B girişinde bulunan daire niteliğindeki 5 numaralı bağımsız bölüm Şirket'in, Aksoylar İst İnşaat Madencilik'in ve Aksoylar Maden Denizcilik ve İnşaat'ın paylı mülkiyetindedir.	İlgili taşınmaz üzerinde 31.08.2022 tarihinde toplu yapı olduğu beyanı işlenmiştir.
892.	İstanbul ili Kağıthane ilçesinde bulunan 7755 numaralı ada, 4 numaralı parselde kayıtlı ve toplam 11166.71 m <sup>2</sup> olan 1/E Blok 12 Katlı, 2/E Blok 12 Katlı, 3/E Blok 12 Katlı, 4/E Blok 12 Katlı betonarme mesken ve arsa niteliğindeki taşınmaz 01.09.2022 tarihinde kat mülkiyetine çevrilmiş olup, 1/E Blok, 2. kat, B girişinde bulunan daire	İlgili taşınmaz üzerinde 31.08.2022 tarihinde toplu yapı olduğu beyanı işlenmiştir.

	niteliğindeki 6 numaralı bağımsız bölüm Şirket'in, Aksoylar İst İnşaat Madencilik'in ve Aksoylar Maden Denizcilik ve İnşaat'ın paylı mülkiyetindedir.	
893.	İstanbul ili Kağıthane ilçesinde bulunan 7755 numaralı ada, 4 numaralı parselde kayıtlı ve toplam 11166.71 m <sup>2</sup> olan 1/E Blok 12 Katlı, 2/E Blok 12 Katlı, 3/E Blok 12 Katlı, 4/E Blok 12 Katlı betonarme mesken ve arsa niteliğindeki taşınmaz 01.09.2022 tarihinde kat mülkiyetine çevrilmiş olup, 1/E Blok, 3. kat, B girişinde bulunan daire niteliğindeki 7 numaralı bağımsız bölüm Şirket'in, Aksoylar İst İnşaat Madencilik'in ve Aksoylar Maden Denizcilik ve İnşaat'ın paylı mülkiyetindedir.	İlgili taşınmaz üzerinde 31.08.2022 tarihinde toplu yapı olduğu beyanı işlenmiştir.
894.	İstanbul ili Kağıthane ilçesinde bulunan 7755 numaralı ada, 4 numaralı parselde kayıtlı ve toplam 11166.71 m <sup>2</sup> olan 1/E Blok 12 Katlı, 2/E Blok 12 Katlı, 3/E Blok 12 Katlı, 4/E Blok 12 Katlı betonarme mesken ve arsa niteliğindeki taşınmaz 01.09.2022 tarihinde kat mülkiyetine çevrilmiş olup, 1/E Blok, 4. kat, B girişinde bulunan daire niteliğindeki 9 numaralı bağımsız bölüm Şirket'in, Aksoylar İst İnşaat Madencilik'in ve Aksoylar Maden Denizcilik ve İnşaat'ın paylı mülkiyetindedir.	İlgili taşınmaz üzerinde 31.08.2022 tarihinde toplu yapı olduğu beyanı işlenmiştir.
895.	İstanbul ili Kağıthane ilçesinde bulunan 7755 numaralı ada, 4 numaralı parselde kayıtlı ve toplam 11166.71 m <sup>2</sup> olan 1/E Blok 12 Katlı, 2/E Blok 12 Katlı, 3/E Blok 12 Katlı, 4/E Blok 12 Katlı betonarme mesken ve arsa niteliğindeki taşınmaz 01.09.2022 tarihinde kat mülkiyetine çevrilmiş olup, 1/E Blok, 4. kat, B girişinde bulunan daire niteliğindeki 10 numaralı bağımsız bölüm Şirket'in, Aksoylar İst İnşaat Madencilik'in ve Aksoylar Maden Denizcilik ve İnşaat'ın paylı mülkiyetindedir.	İlgili taşınmaz üzerinde 31.08.2022 tarihinde toplu yapı olduğu beyanı işlenmiştir.
896.	İstanbul ili Kağıthane ilçesinde bulunan 7755 numaralı ada, 4 numaralı parselde kayıtlı ve toplam 11166.71 m <sup>2</sup> olan 1/E Blok 12 Katlı, 2/E Blok 12 Katlı, 3/E Blok 12 Katlı, 4/E Blok 12 Katlı betonarme mesken ve arsa niteliğindeki taşınmaz 01.09.2022 tarihinde kat mülkiyetine çevrilmiş olup, 1/E Blok, 5. kat, B girişinde bulunan daire niteliğindeki 11 numaralı bağımsız bölüm Şirket'in, Aksoylar İst İnşaat Madencilik'in ve Aksoylar Maden Denizcilik ve İnşaat'ın paylı mülkiyetindedir.	İlgili taşınmaz üzerinde 31.08.2022 tarihinde toplu yapı olduğu beyanı işlenmiştir.
897.	İstanbul ili Kağıthane ilçesinde bulunan 7755 numaralı ada, 4 numaralı parselde kayıtlı ve toplam 11166.71 m <sup>2</sup> olan 1/E Blok 12 Katlı, 2/E Blok 12 Katlı, 3/E Blok 12 Katlı, 4/E Blok 12 Katlı betonarme mesken ve arsa niteliğindeki taşınmaz 01.09.2022 tarihinde kat mülkiyetine çevrilmiş olup,	İlgili taşınmaz üzerinde 31.08.2022 tarihinde toplu yapı olduğu beyanı işlenmiştir.

*Çunuphan*

	1/E Blok, 5. kat, B girişinde bulunan daire niteliğindeki 12 numaralı bağımsız bölüm Şirket'in, Aksoylar İst İnşaat Madencilik'in ve Aksoylar Maden Denizcilik ve İnşaat'ın paylı mülkiyetindedir.	
898.	Istanbul ili Kağıthane ilçesinde bulunan, 7755 numaralı ada, 4 numaralı parselde kayıtlı ve toplam 11166.71 m <sup>2</sup> olan 1/E Blok 12 Katlı, 2/E Blok 12 Katlı, 3/E Blok 12 Katlı, 4/E Blok 12 Katlı betonarme mesken ve arsa niteliğindeki taşınmaz 01.09.2022 tarihinde kat mülkiyetine çevrilmiş olup, 1/E Blok, 6. Kat, B girişinde bulunan daire niteliğindeki 13 numaralı bağımsız bölüm Şirket'in, Aksoylar İst İnşaat Madencilik'in ve Aksoylar Maden Denizcilik ve İnşaat'ın paylı mülkiyetindedir.	İlgili taşınmaz üzerinde 31.08.2022 tarihinde toplu yapı olduğu beyanı işlenmiştir.
899.	Istanbul ili Kağıthane ilçesinde bulunan 7755 numaralı ada, 4 numaralı parselde kayıtlı ve toplam 11166.71 m <sup>2</sup> olan 1/E Blok 12 Katlı, 2/E Blok 12 Katlı, 3/E Blok 12 Katlı, 4/E Blok 12 Katlı betonarme mesken ve arsa niteliğindeki taşınmaz 01.09.2022 tarihinde kat mülkiyetine çevrilmiş olup, 1/E Blok, 6. kat, B girişinde bulunan daire niteliğindeki 14 numaralı bağımsız bölüm Şirket'in, Aksoylar İst İnşaat Madencilik'in ve Aksoylar Maden Denizcilik ve İnşaat'ın paylı mülkiyetindedir.	İlgili taşınmaz üzerinde 31.08.2022 tarihinde toplu yapı olduğu beyanı işlenmiştir.
900.	Istanbul ili Kağıthane ilçesinde bulunan 7755 numaralı ada, 4 numaralı parselde kayıtlı ve toplam 11166.71 m <sup>2</sup> olan 1/E Blok 12 Katlı, 2/E Blok 12 Katlı, 3/E Blok 12 Katlı, 4/E Blok 12 Katlı betonarme mesken ve arsa niteliğindeki taşınmaz 01.09.2022 tarihinde kat mülkiyetine çevrilmiş olup, 1/E Blok, 7. kat, B girişinde bulunan daire niteliğindeki 15 numaralı bağımsız bölüm Şirket'in, Aksoylar İst İnşaat Madencilik'in ve Aksoylar Maden Denizcilik ve İnşaat'ın paylı mülkiyetindedir.	İlgili taşınmaz üzerinde 31.08.2022 tarihinde toplu yapı olduğu beyanı işlenmiştir.
901.	Istanbul ili Kağıthane ilçesinde bulunan 7755 numaralı ada, 4 numaralı parselde kayıtlı ve toplam 11166.71 m <sup>2</sup> olan 1/E Blok 12 Katlı, 2/E Blok 12 Katlı, 3/E Blok 12 Katlı, 4/E Blok 12 Katlı betonarme mesken ve arsa niteliğindeki taşınmaz 01.09.2022 tarihinde kat mülkiyetine çevrilmiş olup, 1/E Blok, 7. kat, B girişinde bulunan daire niteliğindeki 16 numaralı bağımsız bölüm Şirket'in, Aksoylar İst İnşaat Madencilik'in ve Aksoylar Maden Denizcilik ve İnşaat'ın paylı mülkiyetindedir.	İlgili taşınmaz üzerinde 31.08.2022 tarihinde toplu yapı olduğu beyanı işlenmiştir.
902.	Istanbul ili Kağıthane ilçesinde bulunan 7755 numaralı ada, 4 numaralı parselde kayıtlı ve toplam 11166.71 m <sup>2</sup> olan 1/E Blok 12 Katlı, 2/E Blok 12 Katlı, 3/E Blok 12 Katlı, 4/E Blok 12 Katlı betonarme mesken ve arsa niteliğindeki taşınmaz	İlgili taşınmaz üzerinde 31.08.2022 tarihinde toplu yapı olduğu beyanı işlenmiştir.





	01.09.2022 tarihinde kat mülkiyetine çevrilmiş olup, 1/E Blok, 8. kat, B girişinde bulunan daire niteliğindeki 17 numaralı bağımsız bölüm Şirket'in. Aksoylar İst İnşaat Madencilik'in ve Aksoylar Maden Denizcilik ve İnşaat'ın paylı mülkiyetindedir.	
903.	İstanbul ili Kağıthane ilçesinde bulunan 7755 numaralı ada, 4 numaralı parselde kayıtlı ve toplam 11166.71 m <sup>2</sup> olan 1/E Blok 12 Katlı, 2/E Blok 12 Katlı, 3/E Blok 12 Katlı, 4/E Blok 12 Katlı betonarme mesken ve arsa niteliğindeki taşınmaz 01.09.2022 tarihinde kat mülkiyetine çevrilmiş olup, 1/E Blok, 9. kat, B girişinde bulunan daire niteliğindeki 19 numaralı bağımsız bölüm Şirket'in. Aksoylar İst İnşaat Madencilik'in ve Aksoylar Maden Denizcilik ve İnşaat'ın paylı mülkiyetindedir.	İlgili taşınmaz üzerinde 31.08.2022 tarihinde toplu yapı olduğu beyanı işlenmiştir.
904.	İstanbul ili Kağıthane ilçesinde bulunan 7755 numaralı ada, 4 numaralı parselde kayıtlı ve toplam 11166.71 m <sup>2</sup> olan 1/E Blok 12 Katlı, 2/E Blok 12 Katlı, 3/E Blok 12 Katlı, 4/E Blok 12 Katlı betonarme mesken ve arsa niteliğindeki taşınmaz 01.09.2022 tarihinde kat mülkiyetine çevrilmiş olup, 2/E Blok, 1. Bodrum Katta bulunan daire niteliğindeki 2 numaralı bağımsız bölüm Şirket'in, Aksoylar İst İnşaat Madencilik'in ve Aksoylar Maden Denizcilik ve İnşaat'ın paylı mülkiyetindedir.	İlgili taşınmaz üzerinde 31.08.2022 tarihinde toplu yapı olduğu beyanı işlenmiştir.
905.	İstanbul ili Kağıthane ilçesinde bulunan 7755 numaralı ada, 4 numaralı parselde kayıtlı ve toplam 11166.71 m <sup>2</sup> olan 1/E Blok 12 Katlı, 2/E Blok 12 Katlı, 3/E Blok 12 Katlı, 4/E Blok 12 Katlı betonarme mesken ve arsa niteliğindeki taşınmaz 01.09.2022 tarihinde kat mülkiyetine çevrilmiş olup, 2/E Blok, 1. Katta bulunan daire niteliğindeki 11 numaralı bağımsız bölüm Şirket'in. Aksoylar İst İnşaat Madencilik'in ve Aksoylar Maden Denizcilik ve İnşaat'ın paylı mülkiyetindedir.	İlgili taşınmaz üzerinde 31.08.2022 tarihinde toplu yapı olduğu beyanı işlenmiştir.
906.	İstanbul ili Kağıthane ilçesinde bulunan 7755 numaralı ada, 4 numaralı parselde kayıtlı ve toplam 11166.71 m <sup>2</sup> olan 1/E Blok 12 Katlı, 2/E Blok 12 Katlı, 3/E Blok 12 Katlı, 4/E Blok 12 Katlı betonarme mesken ve arsa niteliğindeki taşınmaz 01.09.2022 tarihinde kat mülkiyetine çevrilmiş olup, 3/E Blok, 2. Katta bulunan daire niteliğindeki 12 numaralı bağımsız bölüm Şirket'in. Aksoylar İst İnşaat Madencilik'in ve Aksoylar Maden Denizcilik ve İnşaat'ın paylı mülkiyetindedir.	İlgili taşınmaz üzerinde 31.08.2022 tarihinde toplu yapı olduğu beyanı işlenmiştir.
907.	İstanbul ili Kağıthane ilçesinde bulunan 7755 numaralı ada, 4 numaralı parselde kayıtlı ve toplam 11166.71 m <sup>2</sup> olan 1/E Blok 12 Katlı, 2/E Blok 12 Katlı, 3/E Blok 12 Katlı, 4/E Blok 12 Katlı betonarme mesken ve arsa niteliğindeki taşınmaz 01.09.2022 tarihinde kat mülkiyetine çevrilmiş olup,	İlgili taşınmaz üzerinde 31.08.2022 tarihinde toplu yapı olduğu beyanı işlenmiştir.

	2/E Blok, 2. Katta bulunan daire niteliğindeki 14 numaralı bağımsız bölüm Şirket'in, Aksoylar İst İnşaat Madencilik'in ve Aksoylar Maden Denizcilik ve İnşaat'ın paylı mülkiyetindedir.	
908.	İstanbul ili Kağıthane ilçesinde bulunan 7755 numaralı ada, 4 numaralı parselde kayıtlı ve toplam 11166.71 m <sup>2</sup> olan 1/E Blok 12 Katlı, 2/E Blok 12 Katlı, 3/E Blok 12 Katlı, 4/E Blok 12 Katlı betonarme mesken ve arsa niteliğindeki taşınmaz 01.09.2022 tarihinde kat mülkiyetine çevrilmiş olup, 2/E Blok, 3. Katta bulunan daire niteliğindeki 15 numaralı bağımsız bölüm Şirket'in, Aksoylar İst İnşaat Madencilik'in ve Aksoylar Maden Denizcilik ve İnşaat'ın paylı mülkiyetindedir.	İlgili taşınmaz üzerinde 31.08.2022 tarihinde toplu yapı olduğu beyan işlenmiştir.
909.	İstanbul ili Kağıthane ilçesinde bulunan 7755 numaralı ada, 4 numaralı parselde kayıtlı ve toplam 11166.71 m <sup>2</sup> olan 1/E Blok 12 Katlı, 2/E Blok 12 Katlı, 3/E Blok 12 Katlı, 4/E Blok 12 Katlı betonarme mesken ve arsa niteliğindeki taşınmaz 01.09.2022 tarihinde kat mülkiyetine çevrilmiş olup, 2/E Blok, 3. Katta bulunan daire niteliğindeki 17 numaralı bağımsız bölüm Şirket'in, Aksoylar İst İnşaat Madencilik'in ve Aksoylar Maden Denizcilik ve İnşaat'ın paylı mülkiyetindedir.	İlgili taşınmaz üzerinde 31.08.2022 tarihinde toplu yapı olduğu beyan işlenmiştir.
910.	İstanbul ili Kağıthane ilçesinde bulunan 7755 numaralı ada, 4 numaralı parselde kayıtlı ve toplam 11166.71 m <sup>2</sup> olan 1/E Blok 12 Katlı, 2/E Blok 12 Katlı, 3/E Blok 12 Katlı, 4/E Blok 12 Katlı betonarme mesken ve arsa niteliğindeki taşınmaz 01.09.2022 tarihinde kat mülkiyetine çevrilmiş olup, 2/E Blok, 5. Katta bulunan daire niteliğindeki 21 numaralı bağımsız bölüm Şirket'in, Aksoylar İst İnşaat Madencilik'in ve Aksoylar Maden Denizcilik ve İnşaat'ın paylı mülkiyetindedir.	İlgili taşınmaz üzerinde 31.08.2022 tarihinde toplu yapı olduğu beyan işlenmiştir.
911.	İstanbul ili Kağıthane ilçesinde bulunan 7755 numaralı ada, 4 numaralı parselde kayıtlı ve toplam 11166.71 m <sup>2</sup> olan 1/E Blok 12 Katlı, 2/E Blok 12 Katlı, 3/E Blok 12 Katlı, 4/E Blok 12 Katlı betonarme mesken ve arsa niteliğindeki taşınmaz 01.09.2022 tarihinde kat mülkiyetine çevrilmiş olup, 2/E Blok, 6. Katta bulunan daire niteliğindeki 24 numaralı bağımsız bölüm Şirket'in, Aksoylar İst İnşaat Madencilik'in ve Aksoylar Maden Denizcilik ve İnşaat'ın paylı mülkiyetindedir.	İlgili taşınmaz üzerinde 31.08.2022 tarihinde toplu yapı olduğu beyan işlenmiştir.
912.	İstanbul ili Kağıthane ilçesinde bulunan 7755 numaralı ada, 4 numaralı parselde kayıtlı ve toplam 11166.71 m <sup>2</sup> olan 1/E Blok 12 Katlı, 2/E Blok 12 Katlı, 3/E Blok 12 Katlı, 4/E Blok 12 Katlı betonarme mesken ve arsa niteliğindeki taşınmaz 01.09.2022 tarihinde kat mülkiyetine çevrilmiş olup, 2/E Blok, 6. Katta bulunan daire niteliğindeki 26 numaralı bağımsız bölüm Şirket'in, Aksoylar İst İnşaat Madencilik'in ve Aksoylar Maden Denizcilik ve İnşaat'ın paylı mülkiyetindedir.	İlgili taşınmaz üzerinde 31.08.2022 tarihinde toplu yapı olduğu beyan işlenmiştir.

*(Handwritten signature)*

913.	İstanbul ili Kağıthane ilçesinde bulunan 7755 numaralı ada, 4 numaralı parselde kayıtlı ve toplam 11166.71 m <sup>2</sup> olan 1/E Blok 12 Katlı, 2/E Blok 12 Katlı, 3/E Blok 12 Katlı, 4/E Blok 12 Katlı betonarme mesken ve arsa niteliğindeki taşınmaz 01.09.2022 tarihinde kat mülkiyetine çevrilmiş olup, 2/E Blok, 7. Katta bulunan daire niteliğindeki 27 numaralı bağımsız bölüm Şirket'in, Aksoylar İst İnşaat Madencilik'in ve Aksoylar Maden Denizcilik ve İnşaat'ın paylı mülkiyetindedir.	İlgili taşınmaz üzerinde 31.08.2022 tarihinde toplu yapı olduğu beyanı işlenmiştir.
914.	İstanbul ili Kağıthane ilçesinde bulunan 7755 numaralı ada, 4 numaralı parselde kayıtlı ve toplam 11166.71 m <sup>2</sup> olan 1/E Blok 12 Katlı, 2/E Blok 12 Katlı, 3/B Blok 12 Katlı, 4/E Blok 12 Katlı betonarme mesken ve arsa niteliğindeki taşınmaz 01.09.2022 tarihinde kat mülkiyetine çevrilmiş olup, 2/E Blok, 7. Katta bulunan daire niteliğindeki 29 numaralı bağımsız bölüm Şirket'in, Aksoylar İst İnşaat Madencilik'in ve Aksoylar Maden Denizcilik ve İnşaat'ın paylı mülkiyetindedir.	İlgili taşınmaz üzerinde 31.08.2022 tarihinde toplu yapı olduğu beyanı işlenmiştir. İlgili mülkiyet üzerinde 02.05.2023 tarihinde Mahmud Rahmaty Zadeh lehine 6.984.272,34 TL bedelle satış vaadi şerhi tesis edilmiştir. İlgili mülkiyet üzerinde 02.05.2023 tarihinde Türk Vatandaşlığı Kanununun Uygulanmasına İlişkin Yönetmelik'in 20. maddesi kapsamında şerh tarihinden itibaren 3 yıl süre ile satış vaadi sözleşmesinin devri ve terkininin yapılmayacağı yönünde taahhüt olduğuna dair beyan işlenmiştir.
915.	İstanbul ili Kağıthane ilçesinde bulunan 7755 numaralı ada, 4 numaralı parselde kayıtlı ve toplam 11166.71 m <sup>2</sup> olan 1/E Blok 12 Katlı, 2/E Blok 12 Katlı, 3/E Blok 12 Katlı, 4/E Blok 12 Katlı betonarme mesken ve arsa niteliğindeki taşınmaz 01.09.2022 tarihinde kat mülkiyetine çevrilmiş olup, 2/E Blok, 8. Katta bulunan daire niteliğindeki 30 numaralı bağımsız bölüm Şirket'in, Aksoylar İst İnşaat Madencilik'in ve Aksoylar Maden Denizcilik ve İnşaat'ın paylı mülkiyetindedir.	İlgili taşınmaz üzerinde 31.08.2022 tarihinde toplu yapı olduğu beyanı işlenmiştir.
916.	İstanbul ili Kağıthane ilçesinde bulunan 7755 numaralı ada, 4 numaralı parselde kayıtlı ve toplam 11166.71 m <sup>2</sup> , 1/E Blok 12 Katlı, 2/E Blok 12 Katlı, 3/E Blok 12 Katlı, 4/E Blok 12 Katlı betonarme mesken ve arsa niteliğindeki taşınmaz 01.09.2022 tarihinde kat mülkiyetine çevrilmiş olup, 3/E Blok, Zemin Katta, A girişinde bulunan daire niteliğindeki 3 numaralı bağımsız bölüm Şirket'in, Aksoylar İst İnşaat Madencilik'in ve Aksoylar Maden Denizcilik ve İnşaat'ın paylı mülkiyetindedir.	İlgili taşınmaz üzerinde 31.08.2022 tarihinde toplu yapı olduğu beyanı işlenmiştir.
917.	İstanbul ili Kağıthane ilçesinde bulunan 7755 numaralı ada, 4 numaralı parselde kayıtlı ve toplam 11166.71 m <sup>2</sup> , 1/E Blok 12 Katlı, 2/E Blok 12 Katlı, 3/E Blok 12 Katlı, 4/E Blok 12 Katlı betonarme mesken ve arsa niteliğindeki taşınmaz 01.09.2022 tarihinde kat mülkiyetine çevrilmiş olup, 3/B Blok, 1. Katta, A girişinde bulunan daire niteliğindeki 4 numaralı bağımsız bölüm Şirket'in, Aksoylar İst İnşaat Madencilik'in ve Aksoylar Maden Denizcilik ve İnşaat'ın paylı mülkiyetindedir.	İlgili taşınmaz üzerinde 31.08.2022 tarihinde toplu yapı olduğu beyanı işlenmiştir.
918.	İstanbul ili Kağıthane ilçesinde bulunan 7755 numaralı ada, 4 numaralı parselde kayıtlı ve toplam	İlgili taşınmaz üzerinde 31.08.2022 tarihinde toplu yapı olduğu beyanı işlenmiştir.



	11166.71 m <sup>2</sup> , 1/E Blok 12 Katlı, 2/E Blok 12 Katlı, 3/E Blok 12 Katlı, 4/E Blok 12 Katlı betonarme mesken ve arsa niteliğindeki taşınmaz 01.09.2022 tarihinde kat mülkiyetine çevrilmiş olup, 3/E Blok, 2. Katta, A girişinde bulunan daire niteliğindeki 6 numaralı bağımsız bölüm Şirket'in, Aksoylar İst İnşaat Madencilik'in ve Aksoylar Maden Denizcilik ve İnşaat'ın paylı mülkiyetindedir.	
919.	İstanbul ili Kağıthane ilçesinde bulunan 7753 numaralı ada, 4 numaralı parselde kayıtlı ve toplam 11166.71 m <sup>2</sup> , 1/E Blok 12 Katlı, 2/E Blok 12 Katlı, 3/E Blok 12 Katlı, 4/E Blok 12 Katlı betonarme mesken ve arsa niteliğindeki taşınmaz 01.09.2022 tarihinde kat mülkiyetine çevrilmiş olup, 3/E Blok, 3. Katta, A girişinde bulunan daire niteliğindeki 8 numaralı bağımsız bölüm Şirket'in, Aksoylar İst İnşaat Madencilik'in ve Aksoylar Maden Denizcilik ve İnşaat'ın paylı mülkiyetindedir.	İlgili taşınmaz üzerinde 31.08.2022 tarihinde toplu yapı olduğu beyanı işlenmiştir.
920.	İstanbul ili Kağıthane ilçesinde bulunan 7755 numaralı ada, 4 numaralı parselde kayıtlı ve toplam 11166.71 m <sup>2</sup> , 1/E Blok 12 Katlı, 2/E Blok 12 Katlı, 3/E Blok 12 Katlı, 4/E Blok 12 Katlı betonarme mesken ve arsa niteliğindeki taşınmaz 01.09.2022 tarihinde kat mülkiyetine çevrilmiş olup, 3/E Blok, 7.Katta, A girişinde bulunan daire niteliğindeki 16 numaralı bağımsız bölüm Şirket'in, Aksoylar İst İnşaat Madencilik'in ve Aksoylar Maden Denizcilik ve İnşaat'ın paylı mülkiyetindedir.	İlgili taşınmaz üzerinde 31.08.2022 tarihinde toplu yapı olduğu beyanı işlenmiştir.
921.	İstanbul ili Kağıthane ilçesinde bulunan 7755 numaralı ada, 4 numaralı parselde kayıtlı ve toplam 11166.71 m <sup>2</sup> , 1/E Blok 12 Katlı, 2/E Blok 12 Katlı, 3/E Blok 12 Katlı, 4/E Blok 12 Katlı betonarme mesken ve arsa niteliğindeki taşınmaz 01.09.2022 tarihinde kat mülkiyetine çevrilmiş olup, 3/E Blok, 9.Katta, A girişinde bulunan daire niteliğindeki 20 numaralı bağımsız bölüm Şirket'in, Aksoylar İst İnşaat Madencilik'in ve Aksoylar Maden Denizcilik ve İnşaat'ın paylı mülkiyetindedir.	İlgili taşınmaz üzerinde 31.08.2022 tarihinde toplu yapı olduğu beyanı işlenmiştir.
922.	İstanbul ili Kağıthane ilçesinde bulunan 7755 numaralı ada, 4 numaralı parselde kayıtlı ve toplam 11166.71 m <sup>2</sup> , 1/E Blok 12 Katlı, 2/E Blok 12 Katlı, 3/E Blok 12 Katlı, 4/E Blok 12 Katlı betonarme mesken ve arsa niteliğindeki taşınmaz 01.09.2022 tarihinde kat mülkiyetine çevrilmiş olup, 3/E Blok, Zemin katta B girişinde bulunan daire niteliğindeki 2 numaralı bağımsız bölüm Şirket'in, Aksoylar İst İnşaat Madencilik'in ve Aksoylar Maden Denizcilik ve İnşaat'ın paylı mülkiyetindedir.	İlgili taşınmaz üzerinde 31.08.2022 tarihinde toplu yapı olduğu beyanı işlenmiştir.
923.	İstanbul ili Kağıthane ilçesinde bulunan 7755 numaralı ada, 4 numaralı parselde kayıtlı ve toplam 11166.71 m <sup>2</sup> , 1/E Blok 12 Katlı, 2/E Blok 12 Katlı, 3/E Blok 12 Katlı, 4/E Blok 12 Katlı betonarme mesken ve arsa niteliğindeki taşınmaz 01.09.2022 tarihinde kat mülkiyetine çevrilmiş olup, 3/E Blok,	İlgili taşınmaz üzerinde 31.08.2022 tarihinde toplu yapı olduğu beyanı işlenmiştir.


*(Handwritten signature)*



	1. katta B girişinde bulunan daire niteliğindeki 3 numaralı bağımsız bölüm Şirket'in. Aksoylar İst İnşaat Madencilik'in ve Aksoylar Maden Denizcilik ve İnşaat'ın paylı mülkiyetindedir.	
924.	İstanbul ili Kağıthane ilçesinde bulunan 7755 numaralı ada, 4 numaralı parselde kayıtlı ve toplam 11166.71 m <sup>2</sup> , 1/E Blok 12 Katlı, 2/E Blok 12 Katlı, 3/E Blok 12 Katlı, 4/E Blok 12 Katlı betonarme mesken ve arsa niteliğindeki taşınmaz 01.09.2022 tarihinde kat mülkiyetine çevrilmiş olup, 3/E Blok, 1. katta B girişinde bulunan daire niteliğindeki 4 numaralı bağımsız bölüm Şirket'in. Aksoylar İst İnşaat Madencilik'in ve Aksoylar Maden Denizcilik ve İnşaat'ın paylı mülkiyetindedir.	İlgili taşınmaz üzerinde 31.08.2022 tarihinde toplu yapı olduğu beyanı işlenmiştir.
925.	İstanbul ili Kağıthane ilçesinde bulunan 7755 numaralı ada, 4 numaralı parselde kayıtlı ve toplam 11166.71 m <sup>2</sup> , 1/E Blok 12 Katlı, 2/E Blok 12 Katlı, 3/E Blok 12 Katlı, 4/E Blok 12 Katlı betonarme mesken ve arsa niteliğindeki taşınmaz 01.09.2022 tarihinde kat mülkiyetine çevrilmiş olup, 3/E Blok, 2. katta B girişinde bulunan daire niteliğindeki 5 numaralı bağımsız bölüm Şirket'in. Aksoylar İst İnşaat Madencilik'in ve Aksoylar Maden Denizcilik ve İnşaat'ın paylı mülkiyetindedir.	İlgili taşınmaz üzerinde 31.08.2022 tarihinde toplu yapı olduğu beyanı işlenmiştir.
926.	İstanbul ili Kağıthane ilçesinde bulunan 7755 numaralı ada, 4 numaralı parselde kayıtlı ve toplam 11166.71 m <sup>2</sup> , 1/E Blok 12 Katlı, 2/E Blok 12 Katlı, 3/E Blok 12 Katlı, 4/E Blok 12 Katlı betonarme mesken ve arsa niteliğindeki taşınmaz 01.09.2022 tarihinde kat mülkiyetine çevrilmiş olup, 3/E Blok, 2. katta B girişinde bulunan daire niteliğindeki 6 numaralı bağımsız bölüm Şirket'in. Aksoylar İst İnşaat Madencilik'in ve Aksoylar Maden Denizcilik ve İnşaat'ın paylı mülkiyetindedir.	İlgili taşınmaz üzerinde 31.08.2022 tarihinde toplu yapı olduğu beyanı işlenmiştir.
927.	İstanbul ili Kağıthane ilçesinde bulunan 7755 numaralı ada, 4 numaralı parselde kayıtlı ve toplam 11166.71 m <sup>2</sup> , 1/E Blok 12 Katlı, 2/E Blok 12 Katlı, 3/E Blok 12 Katlı, 4/E Blok 12 Katlı betonarme mesken ve arsa niteliğindeki taşınmaz 01.09.2022 tarihinde kat mülkiyetine çevrilmiş olup, 3/E Blok, 3. katta B girişinde bulunan daire niteliğindeki 7 numaralı bağımsız bölüm Şirket'in. Aksoylar İst İnşaat Madencilik'in ve Aksoylar Maden Denizcilik ve İnşaat'ın paylı mülkiyetindedir.	İlgili taşınmaz üzerinde 31.08.2022 tarihinde toplu yapı olduğu beyanı işlenmiştir.
928.	İstanbul ili Kağıthane ilçesinde bulunan 7755 numaralı ada, 4 numaralı parselde kayıtlı ve toplam 11166.71 m <sup>2</sup> , 1/E Blok 12 Katlı, 2/E Blok 12 Katlı, 3/E Blok 12 Katlı, 4/E Blok 12 Katlı betonarme mesken ve arsa niteliğindeki taşınmaz 01.09.2022 tarihinde kat mülkiyetine çevrilmiş olup, 3/E Blok, 4. katta B girişinde bulunan daire niteliğindeki 9 numaralı bağımsız bölüm Şirket'in. Aksoylar İst İnşaat Madencilik'in ve Aksoylar Maden Denizcilik ve İnşaat'ın paylı mülkiyetindedir.	İlgili taşınmaz üzerinde 31.08.2022 tarihinde toplu yapı olduğu beyanı işlenmiştir.



929.	Istanbul ili Kağıthane ilçesinde bulunan 7755 numaralı ada, 4 numaralı parselde kayıtlı ve toplam 11166.71 m <sup>2</sup> , 1/E Blok 12 Katlı, 2/E Blok 12 Katlı, 3/E Blok 12 Katlı, 4/E Blok 12 Katlı betonarme mesken ve arsa niteliğindeki taşınmaz 01.09.2022 tarihinde kat mülkiyetine çevrilmiş olup, 3/E Blok, 4. katta B girişinde bulunan daire niteliğindeki 10 numaralı bağımsız bölüm Şirket'in, Aksoylar İst İnşaat Madencilik'in ve Aksoylar Maden Denizcilik ve İnşaat'ın paylı mülkiyetindedir.	İlgili taşınmaz üzerinde 31.08.2022 tarihinde toplu yapı olduğu beyanı işlenmiştir.
930.	Istanbul ili Kağıthane ilçesinde bulunan 7755 numaralı ada, 4 numaralı parselde kayıtlı ve toplam 11166.71 m <sup>2</sup> , 1/E Blok 12 Katlı, 2/E Blok 12 Katlı, 3/E Blok 12 Katlı, 4/E Blok 12 Katlı betonarme mesken ve arsa niteliğindeki taşınmaz 01.09.2022 tarihinde kat mülkiyetine çevrilmiş olup, 3/E Blok, 5. katta B girişinde bulunan daire niteliğindeki 12 numaralı bağımsız bölüm Şirket'in, Aksoylar İst İnşaat Madencilik'in ve Aksoylar Maden Denizcilik ve İnşaat'ın paylı mülkiyetindedir.	İlgili taşınmaz üzerinde 31.08.2022 tarihinde toplu yapı olduğu beyanı işlenmiştir.
931.	Istanbul ili Kağıthane ilçesinde bulunan 7755 numaralı ada, 4 numaralı parselde kayıtlı ve toplam 11166.71 m <sup>2</sup> , 1/E Blok 12 Katlı, 2/E Blok 12 Katlı, 3/E Blok 12 Katlı, 4/E Blok 12 Katlı betonarme mesken ve arsa niteliğindeki taşınmaz 01.09.2022 tarihinde kat mülkiyetine çevrilmiş olup, 3/E Blok, 6. katta B girişinde bulunan daire niteliğindeki 13 numaralı bağımsız bölüm Şirket'in, Aksoylar İst İnşaat Madencilik'in ve Aksoylar Maden Denizcilik ve İnşaat'ın paylı mülkiyetindedir.	İlgili taşınmaz üzerinde 31.08.2022 tarihinde toplu yapı olduğu beyanı işlenmiştir.
932.	Istanbul ili Kağıthane ilçesinde bulunan 7755 numaralı ada, 4 numaralı parselde kayıtlı ve toplam 11166.71 m <sup>2</sup> , 1/E Blok 12 Katlı, 2/E Blok 12 Katlı, 3/E Blok 12 Katlı, 4/E Blok 12 Katlı betonarme mesken ve arsa niteliğindeki taşınmaz 01.09.2022 tarihinde kat mülkiyetine çevrilmiş olup, 3/E Blok, 6. katta B girişinde bulunan daire niteliğindeki 14 numaralı bağımsız bölüm Şirket'in, Aksoylar İst İnşaat Madencilik'in ve Aksoylar Maden Denizcilik ve İnşaat'ın paylı mülkiyetindedir.	İlgili taşınmaz üzerinde 31.08.2022 tarihinde toplu yapı olduğu beyanı işlenmiştir.
933.	Istanbul ili Kağıthane ilçesinde bulunan 7755 numaralı ada, 4 numaralı parselde kayıtlı ve toplam 11166.71 m <sup>2</sup> , 1/E Blok 12 Katlı, 2/E Blok 12 Katlı, 3/E Blok 12 Katlı, 4/E Blok 12 Katlı betonarme mesken ve arsa niteliğindeki taşınmaz 01.09.2022 tarihinde kat mülkiyetine çevrilmiş olup, 3/E Blok, 7. katta B girişinde bulunan daire niteliğindeki 16 numaralı bağımsız bölüm Şirket'in, Aksoylar İst İnşaat Madencilik'in ve Aksoylar Maden Denizcilik ve İnşaat'ın paylı mülkiyetindedir.	İlgili taşınmaz üzerinde 31.08.2022 tarihinde toplu yapı olduğu beyanı işlenmiştir.
934.	Istanbul ili Kağıthane ilçesinde bulunan 7755 numaralı ada, 4 numaralı parselde kayıtlı ve toplam 11166.71 m <sup>2</sup> , 1/E Blok 12 Katlı, 2/E Blok 12 Katlı, 3/E Blok 12 Katlı, 4/E Blok 12 Katlı betonarme	İlgili taşınmaz üzerinde 31.08.2022 tarihinde toplu yapı olduğu beyanı işlenmiştir.



	mesken ve arsa niteliğindeki taşınmaz 01.09.2022 tarihinde kat mülkiyetine çevrilmiş olup, 4/E Blok, Zemin Katı bulunan daire niteliğindeki 2 numaralı bağımsız bölüm Şirket'in, Aksoylar İst İnşaat Madencilik'in ve Aksoylar Maden Denizcilik ve İnşaat'ın paylı mülkiyetindedir.	
935.	İstanbul İli Kağıthane ilçesinde bulunan 7755 numaralı ada, 4 numaralı parselde kayıtlı ve toplam 11166.71 m <sup>2</sup> , 1/E Blok 12 Katlı, 2/E Blok 12 Katlı, 3/E Blok 12 Katlı, 4/E Blok 12 Katlı betonarme mesken ve arsa niteliğindeki taşınmaz 01.09.2022 tarihinde kat mülkiyetine çevrilmiş olup, 4/E Blok, 1. Katta bulunan daire niteliğindeki 5 numaralı bağımsız bölüm Şirket'in, Aksoylar İst İnşaat Madencilik'in ve Aksoylar Maden Denizcilik ve İnşaat'ın paylı mülkiyetindedir.	İlgili taşınmaz üzerinde 31.08.2022 tarihinde toplu yapı olduğu beyanı işlenmiştir.
936.	İstanbul İli Kağıthane ilçesinde bulunan 7755 numaralı ada, 4 numaralı parselde kayıtlı ve toplam 11166.71 m <sup>2</sup> , 1/E Blok 12 Katlı, 2/E Blok 12 Katlı, 3/E Blok 12 Katlı, 4/E Blok 12 Katlı betonarme mesken ve arsa niteliğindeki taşınmaz 01.09.2022 tarihinde kat mülkiyetine çevrilmiş olup, 4/E Blok, 1. Katta bulunan daire niteliğindeki 6 numaralı bağımsız bölüm Şirket'in, Aksoylar İst İnşaat Madencilik'in ve Aksoylar Maden Denizcilik ve İnşaat'ın paylı mülkiyetindedir.	İlgili taşınmaz üzerinde 31.08.2022 tarihinde toplu yapı olduğu beyanı işlenmiştir.
937.	İstanbul İli Kağıthane ilçesinde bulunan 7755 numaralı ada, 4 numaralı parselde kayıtlı ve toplam 11166.71 m <sup>2</sup> , 1/E Blok 12 Katlı, 2/E Blok 12 Katlı, 3/E Blok 12 Katlı, 4/E Blok 12 Katlı betonarme mesken ve arsa niteliğindeki taşınmaz 01.09.2022 tarihinde kat mülkiyetine çevrilmiş olup, 4/E Blok, 2. Katta bulunan daire niteliğindeki 9 numaralı bağımsız bölüm Şirket'in, Aksoylar İst İnşaat Madencilik'in ve Aksoylar Maden Denizcilik ve İnşaat'ın paylı mülkiyetindedir.	İlgili taşınmaz üzerinde 31.08.2022 tarihinde toplu yapı olduğu beyanı işlenmiştir.
938.	İstanbul İli Kağıthane ilçesinde bulunan 7755 numaralı ada, 4 numaralı parselde kayıtlı ve toplam 11166.71 m <sup>2</sup> , 1/E Blok 12 Katlı, 2/E Blok 12 Katlı, 3/E Blok 12 Katlı, 4/E Blok 12 Katlı betonarme mesken ve arsa niteliğindeki taşınmaz 01.09.2022 tarihinde kat mülkiyetine çevrilmiş olup, 4/E Blok, 3. Katta bulunan daire niteliğindeki 12 numaralı bağımsız bölüm Şirket'in, Aksoylar İst İnşaat Madencilik'in ve Aksoylar Maden Denizcilik ve İnşaat'ın paylı mülkiyetindedir.	İlgili taşınmaz üzerinde 31.08.2022 tarihinde toplu yapı olduğu beyanı işlenmiştir.
939.	İstanbul İli Kağıthane ilçesinde bulunan 7755 numaralı ada, 4 numaralı parselde kayıtlı ve toplam 11166.71 m <sup>2</sup> , 1/E Blok 12 Katlı, 2/E Blok 12 Katlı, 3/E Blok 12 Katlı, 4/E Blok 12 Katlı betonarme mesken ve arsa niteliğindeki taşınmaz 01.09.2022 tarihinde kat mülkiyetine çevrilmiş olup, 4/E Blok, 8. Katta bulunan daire niteliğindeki 25 numaralı bağımsız bölüm Şirket'in, Aksoylar İst İnşaat	İlgili taşınmaz üzerinde 31.08.2022 tarihinde toplu yapı olduğu beyanı işlenmiştir.

	Madencilik'in ve Aksoylar Maden Denizcilik ve İnşaat'ın paylı mülkiyetindedir	
940.	İstanbul ili Kağıthane ilçesinde bulunan 7755 numaralı ada. 4 numaralı parselde kayıtlı ve toplam 11166.71 m <sup>2</sup> , 1/E Blok 12 Katlı, 2/E Blok 12 Katlı, 3/E Blok 12 Katlı, 4/E Blok 12 Katlı betonarme mesken ve arsa niteliğindeki taşınmaz 01.09.2022 tarihinde kat mülkiyetine çevrilmiş olup, 4/E Blok, 8. Katta bulunan daire niteliğindeki 26 numaralı bağımsız bölüm Şirket'in, Aksoylar İst İnşaat Madencilik'in ve Aksoylar Maden Denizcilik ve İnşaat'ın paylı mülkiyetindedir	İlgili taşınmaz üzerinde 31.08.2022 tarihinde toplu yapı olduğu beyanı işlenmiştir.
941.	İstanbul ili Kağıthane ilçesinde bulunan 7756 numaralı ada. 5 numaralı parselde kayıtlı ve toplam 11325.27 m <sup>2</sup> olan 1/D Blok 12 katlı, 2/D Blok 12 katlı, 3/D Blok 13 katlı, 4/D Blok 12 katlı, 5/D Blok 11 Katlı betonarme mesken ve arsa niteliğindeki taşınmaz 22.09.2022 tarihinde kat mülkiyetine çevrilmiş olup, 5/D Blok, 1. Katta, A girişinde bulunan daire niteliğindeki 5 numaralı bağımsız bölüm Şirket'in, Aksoylar İst İnşaat Madencilik'in ve Aksoylar Maden Denizcilik ve İnşaat'ın paylı mülkiyetindedir.	İlgili taşınmaz üzerinde "6292 Sayılı Kanun hükümleri uyarınca Toplu Konut İdaresi Başkanlığı proje alanında kaldığına" ilişkin beyan 19.10.2012 tarihinde tapu kaydına işlenmiştir. İlgili taşınmaz üzerinde "İmar planları yapılması sonucunda eğitim, sağlık ve benzeri resmi tesis alanları için ayrılan yerler ile özel kanunları gereğince korunması gereken taşınmazların, imar uygulaması sonucunda bedelsiz ve müstakil parsel şeklinde Hazine adına tapuya resen tescil edildiğine" dair beyan 09.05.2014 tarihinde tapu kaydında işlenmiştir. İlgili taşınmaz üzerinde "kamu hizmetlerine ayrılan yerler ile Maliye Bakanlığınca değişik ihtiyaçlarla talep edilen taşınmazların bedelsiz olarak Hazineye iade edileceğine" dair beyan 23.11.2016 tarihinde tapu kaydında işlenmiştir. İlgili mülkiyet üzerinde 04.11.2021 tarihinde TEDAŞ lehine 1 TL bedel karşılığında kira sözleşmesi şerhi tesis edilmiştir.
942.	İstanbul ili Kağıthane ilçesinde bulunan 7756 numaralı ada. 5 numaralı parselde kayıtlı ve toplam 11325.27 m <sup>2</sup> olan 1/D Blok 12 katlı, 2/D Blok 12 katlı, 3/D Blok 13 katlı, 4/D Blok 12 katlı, 5/D Blok 11 Katlı betonarme mesken ve arsa niteliğindeki taşınmaz 22.09.2022 tarihinde kat mülkiyetine çevrilmiş olup, 5/D Blok, 1. Katta, A girişinde bulunan daire niteliğindeki 6 numaralı bağımsız bölüm Şirket'in, Aksoylar İst İnşaat Madencilik'in ve Aksoylar Maden Denizcilik ve İnşaat'ın paylı mülkiyetindedir.	İlgili taşınmaz üzerinde "6292 Sayılı Kanun hükümleri uyarınca Toplu Konut İdaresi Başkanlığı proje alanında kaldığına" ilişkin beyan 19.10.2012 tarihinde tapu kaydına işlenmiştir. İlgili taşınmaz üzerinde "İmar planları yapılması sonucunda eğitim, sağlık ve benzeri resmi tesis alanları için ayrılan yerler ile özel kanunları gereğince korunması gereken taşınmazların, imar uygulaması sonucunda bedelsiz ve müstakil parsel şeklinde Hazine adına tapuya resen tescil edildiğine" dair beyan 09.05.2014 tarihinde tapu kaydında işlenmiştir. İlgili taşınmaz üzerinde "kamu hizmetlerine ayrılan yerler ile Maliye Bakanlığınca değişik ihtiyaçlarla talep edilen taşınmazların bedelsiz olarak Hazineye iade edileceğine" dair beyan 23.11.2016 tarihinde tapu kaydında işlenmiştir. İlgili mülkiyet üzerinde 04.11.2021 tarihinde TEDAŞ lehine 1 TL bedel karşılığında kira sözleşmesi şerhi tesis edilmiştir.
943.	İstanbul ili Kağıthane ilçesinde bulunan 7756 numaralı ada. 5 numaralı parselde kayıtlı ve toplam 11325.27 m <sup>2</sup> olan 1/D Blok 12 katlı, 2/D Blok 12 katlı, 3/D Blok 13 katlı, 4/D Blok 12 katlı, 5/D Blok 11 Katlı betonarme mesken ve arsa niteliğindeki taşınmaz 22.09.2022 tarihinde kat mülkiyetine çevrilmiş olup, 5/D Blok, 2. Katta, A girişinde bulunan daire niteliğindeki 7 numaralı bağımsız bölüm Şirket'in, Aksoylar İst İnşaat Madencilik'in ve Aksoylar Maden Denizcilik ve İnşaat'ın paylı mülkiyetindedir.	İlgili taşınmaz üzerinde "6292 Sayılı Kanun hükümleri uyarınca Toplu Konut İdaresi Başkanlığı proje alanında kaldığına" ilişkin beyan 19.10.2012 tarihinde tapu kaydına işlenmiştir. İlgili taşınmaz üzerinde "İmar planları yapılması sonucunda eğitim, sağlık ve benzeri resmi tesis alanları için ayrılan yerler ile özel kanunları gereğince korunması gereken taşınmazların, imar uygulaması sonucunda bedelsiz ve müstakil parsel şeklinde Hazine adına tapuya resen tescil edildiğine" dair beyan 09.05.2014 tarihinde tapu kaydında işlenmiştir. İlgili taşınmaz üzerinde "kamu hizmetlerine ayrılan yerler ile Maliye Bakanlığınca değişik ihtiyaçlarla talep edilen

*(Handwritten signature)*



		<p>taşınmazların bedelsiz olarak Hazineye iade edileceğine" dair beyan 23.11.2016 tarihinde tapu kaydında işlenmiştir.</p> <p>İlgili mülkiyet üzerinde 04.11.2021 tarihinde TEDAŞ lehine 1 TL bedel karşılığında kira sözleşmesi şerhi tesis edilmiştir.</p>
944.	<p>İstanbul İli Kağıthane İlçesinde bulunan 7756 numaralı ada, 5 numaralı parselde kayıtlı ve toplam 11325.27 m<sup>2</sup> olan 1/D Blok 12 katlı, 2/D Blok 12 katlı, 3/D Blok 13 katlı, 4/D Blok 12 katlı, 5/D Blok 11 Katlı betonarme mesken ve arsa niteliğindeki taşınmaz 22.09.2022 tarihinde kat mülkiyetine çevrilmiş olup, 5D Blok, 2. Katta, A girişinde bulunan daire niteliğindeki 8 numaralı bağımsız bölüm Şirket'in, Aksoylar İst İnşaat Madencilik'in ve Aksoylar Maden Denizcilik ve İnşaat'ın paylı mülkiyetindedir.</p>	<p>İlgili taşınmaz üzerinde "6292 Sayılı Kanun hükümleri uyarınca Toplu Konut İdaresi Başkanlığı proje alanında kaldığına" ilişkin beyan 19.10.2012 tarihinde tapu kaydına işlenmiştir.</p> <p>İlgili taşınmaz üzerinde "İmar planları yapılması sonucunda eğitim, sağlık ve benzeri resmi tesis alanları için ayrılan yerler ile özel kanunları gereğince korunması gereken taşınmazların, imar uygulaması sonucunda bedelsiz ve müstakil parsel şeklinde Hazine adına tapuya resen tescil edildiğine" dair beyan 09.05.2014 tarihinde tapu kaydında işlenmiştir.</p> <p>İlgili taşınmaz üzerinde "kamu hizmetlerine ayrılan yerler ile Maliye Bakanlığınca değişik ihtiyaçlarla talep edilen taşınmazların bedelsiz olarak Hazineye iade edileceğine" dair beyan 23.11.2016 tarihinde tapu kaydında işlenmiştir.</p> <p>İlgili mülkiyet üzerinde 04.11.2021 tarihinde TEDAŞ lehine 1 TL bedel karşılığında kira sözleşmesi şerhi tesis edilmiştir.</p>
945.	<p>İstanbul İli Kağıthane İlçesinde bulunan 7756 numaralı ada, 5 numaralı parselde kayıtlı ve toplam 11325.27 m<sup>2</sup> olan 1/D Blok 12 katlı, 2/D Blok 12 katlı, 3/D Blok 13 katlı, 4/D Blok 12 katlı, 5/D Blok 11 Katlı betonarme mesken ve arsa niteliğindeki taşınmaz 22.09.2022 tarihinde kat mülkiyetine çevrilmiş olup, 5D Blok, 3. Katta, A girişinde bulunan daire niteliğindeki 9 numaralı bağımsız bölüm Şirket'in, Aksoylar İst İnşaat Madencilik'in ve Aksoylar Maden Denizcilik ve İnşaat'ın paylı mülkiyetindedir.</p>	<p>İlgili taşınmaz üzerinde "6292 Sayılı Kanun hükümleri uyarınca Toplu Konut İdaresi Başkanlığı proje alanında kaldığına" ilişkin beyan 19.10.2012 tarihinde tapu kaydına işlenmiştir.</p> <p>İlgili taşınmaz üzerinde "İmar planları yapılması sonucunda eğitim, sağlık ve benzeri resmi tesis alanları için ayrılan yerler ile özel kanunları gereğince korunması gereken taşınmazların, imar uygulaması sonucunda bedelsiz ve müstakil parsel şeklinde Hazine adına tapuya resen tescil edildiğine" dair beyan 09.05.2014 tarihinde tapu kaydında işlenmiştir.</p> <p>İlgili taşınmaz üzerinde "kamu hizmetlerine ayrılan yerler ile Maliye Bakanlığınca değişik ihtiyaçlarla talep edilen taşınmazların bedelsiz olarak Hazineye iade edileceğine" dair beyan 23.11.2016 tarihinde tapu kaydında işlenmiştir.</p> <p>İlgili mülkiyet üzerinde 04.11.2021 tarihinde TEDAŞ lehine 1 TL bedel karşılığında kira sözleşmesi şerhi tesis edilmiştir.</p>
946.	<p>İstanbul İli Kağıthane İlçesinde bulunan 7756 numaralı ada, 5 numaralı parselde kayıtlı ve toplam 11325.27 m<sup>2</sup> olan 1/D Blok 12 katlı, 2/D Blok 12 katlı, 3/D Blok 13 katlı, 4/D Blok 12 katlı, 5/D Blok 11 Katlı betonarme mesken ve arsa niteliğindeki taşınmaz 22.09.2022 tarihinde kat mülkiyetine çevrilmiş olup, 5D Blok, 4. Katta, A girişinde bulunan daire niteliğindeki 11 numaralı bağımsız bölüm Şirket'in, Aksoylar İst İnşaat Madencilik'in ve Aksoylar Maden Denizcilik ve İnşaat'ın paylı mülkiyetindedir.</p>	<p>İlgili taşınmaz üzerinde "6292 Sayılı Kanun hükümleri uyarınca Toplu Konut İdaresi Başkanlığı proje alanında kaldığına" ilişkin beyan 19.10.2012 tarihinde tapu kaydına işlenmiştir.</p> <p>İlgili taşınmaz üzerinde "İmar planları yapılması sonucunda eğitim, sağlık ve benzeri resmi tesis alanları için ayrılan yerler ile özel kanunları gereğince korunması gereken taşınmazların, imar uygulaması sonucunda bedelsiz ve müstakil parsel şeklinde Hazine adına tapuya resen tescil edildiğine" dair beyan 09.05.2014 tarihinde tapu kaydında işlenmiştir.</p> <p>İlgili taşınmaz üzerinde "kamu hizmetlerine ayrılan yerler ile Maliye Bakanlığınca değişik ihtiyaçlarla talep edilen taşınmazların bedelsiz olarak Hazineye iade edileceğine" dair beyan 23.11.2016 tarihinde tapu kaydında işlenmiştir.</p> <p>İlgili mülkiyet üzerinde 04.11.2021 tarihinde TEDAŞ lehine 1 TL bedel karşılığında kira sözleşmesi şerhi tesis edilmiştir.</p>
947.	<p>İstanbul İli Kağıthane İlçesinde bulunan 7756 numaralı ada, 5 numaralı parselde kayıtlı ve toplam 11325.27 m<sup>2</sup> olan 1/D Blok 12 katlı, 2/D Blok 12</p>	<p>İlgili taşınmaz üzerinde "6292 Sayılı Kanun hükümleri uyarınca Toplu Konut İdaresi Başkanlığı proje alanında kaldığına" ilişkin beyan 19.10.2012 tarihinde tapu kaydına işlenmiştir.</p>



	<p>katlı, 3D Blok 13 katlı, 4/D Blok 12 katlı, 5/D Blok 11 Katlı betonarme mesken ve arsa niteliğindeki taşınmaz 22.09.2022 tarihinde kat mülkiyetine çevrilmiş olup, 5D Blok, 6. Katta, A girişinde bulunan daire niteliğindeki 16 numaralı bağımsız bölüm Şirket'in, Aksoylar İst İnşaat Madencilik'in ve Aksoylar Maden Denizcilik ve İnşaat'ın paylı mülkiyetindedir.</p>	<p>İlgili taşınmaz üzerinde "İmar planları yapılması sonucunda eğitim, sağlık ve benzeri resmî tesis alanları için ayrılan yerler ile özel kanunları gereğince korunması gereken taşınmazların, imar uygulaması sonucunda bedelsiz ve müstakil parsel şeklinde Hazine adına tapuya resen tescil edildiğine" dair beyan 09.05.2014 tarihinde tapu kaydında işlenmiştir.</p> <p>İlgili taşınmaz üzerinde "kamu hizmetlerine ayrılan yerler ile Maliye Bakanlığınca değişik ihtiyaçlarla talep edilen taşınmazların bedelsiz olarak Hazineye inde edileceğine" dair beyan 23.11.2016 tarihinde tapu kaydında işlenmiştir.</p> <p>İlgili mülkiyet üzerinde 04.11.2021 tarihinde TEDAŞ lehine 1 TL bedel karşılığında kira sözleşmesi şerhi tesis edilmiştir.</p>
<p>948.</p>	<p>Istanbul ili Kağıthane ilçesinde bulunan 7756 numaralı ada, 5 numaralı parselde kayıtlı ve toplam 11325.27 m<sup>2</sup> olan 1/D Blok 12 katlı, 2/D Blok 12 katlı, 3D Blok 13 katlı, 4/D Blok 12 katlı, 5/D Blok 11 Katlı betonarme mesken ve arsa niteliğindeki taşınmaz 22.09.2022 tarihinde kat mülkiyetine çevrilmiş olup, 5D Blok, 1. Bodrum katta, B girişinde bulunan daire niteliğindeki 3 numaralı bağımsız bölüm Şirket'in, Aksoylar İst İnşaat Madencilik'in ve Aksoylar Maden Denizcilik ve İnşaat'ın paylı mülkiyetindedir.</p>	<p>İlgili taşınmaz üzerinde "6292 Sayılı Kanun hükümleri uyarınca Toplu Konut İdaresi Başkanlığı proje alanında kaldığına" ilişkin beyan 19.10.2012 tarihinde tapu kaydına işlenmiştir.</p> <p>İlgili taşınmaz üzerinde "İmar planları yapılması sonucunda eğitim, sağlık ve benzeri resmî tesis alanları için ayrılan yerler ile özel kanunları gereğince korunması gereken taşınmazların, imar uygulaması sonucunda bedelsiz ve müstakil parsel şeklinde Hazine adına tapuya resen tescil edildiğine" dair beyan 09.05.2014 tarihinde tapu kaydında işlenmiştir.</p> <p>İlgili taşınmaz üzerinde "kamu hizmetlerine ayrılan yerler ile Maliye Bakanlığınca değişik ihtiyaçlarla talep edilen taşınmazların bedelsiz olarak Hazineye inde edileceğine" dair beyan 23.11.2016 tarihinde tapu kaydında işlenmiştir.</p> <p>İlgili mülkiyet üzerinde 04.11.2021 tarihinde TEDAŞ lehine 1 TL bedel karşılığında kira sözleşmesi şerhi tesis edilmiştir.</p>
<p>949.</p>	<p>Istanbul ili Kağıthane ilçesinde bulunan 7756 numaralı ada, 5 numaralı parselde kayıtlı ve toplam 11325.27 m<sup>2</sup> olan 1/D Blok 12 katlı, 2/D Blok 12 katlı, 3D Blok 13 katlı, 4/D Blok 12 katlı, 5/D Blok 11 Katlı betonarme mesken ve arsa niteliğindeki taşınmaz 22.09.2022 tarihinde kat mülkiyetine çevrilmiş olup, 5D Blok, 1. Katta, B girişinde bulunan daire niteliğindeki 8 numaralı bağımsız bölüm Şirket'in, Aksoylar İst İnşaat Madencilik'in ve Aksoylar Maden Denizcilik ve İnşaat'ın paylı mülkiyetindedir.</p>	<p>İlgili taşınmaz üzerinde "6292 Sayılı Kanun hükümleri uyarınca Toplu Konut İdaresi Başkanlığı proje alanında kaldığına" ilişkin beyan 19.10.2012 tarihinde tapu kaydına işlenmiştir.</p> <p>İlgili taşınmaz üzerinde "İmar planları yapılması sonucunda eğitim, sağlık ve benzeri resmî tesis alanları için ayrılan yerler ile özel kanunları gereğince korunması gereken taşınmazların, imar uygulaması sonucunda bedelsiz ve müstakil parsel şeklinde Hazine adına tapuya resen tescil edildiğine" dair beyan 09.05.2014 tarihinde tapu kaydında işlenmiştir.</p> <p>İlgili taşınmaz üzerinde "kamu hizmetlerine ayrılan yerler ile Maliye Bakanlığınca değişik ihtiyaçlarla talep edilen taşınmazların bedelsiz olarak Hazineye inde edileceğine" dair beyan 23.11.2016 tarihinde tapu kaydında işlenmiştir.</p> <p>İlgili mülkiyet üzerinde 04.11.2021 tarihinde TEDAŞ lehine 1 TL bedel karşılığında kira sözleşmesi şerhi tesis edilmiştir.</p>
<p>950.</p>	<p>Istanbul ili Kağıthane ilçesinde bulunan 7756 numaralı ada, 5 numaralı parselde kayıtlı ve toplam 11325.27 m<sup>2</sup> olan 1/D Blok 12 katlı, 2/D Blok 12 katlı, 3D Blok 13 katlı, 4/D Blok 12 katlı, 5/D Blok 11 Katlı betonarme mesken ve arsa niteliğindeki taşınmaz 22.09.2022 tarihinde kat mülkiyetine çevrilmiş olup, 5D Blok, 2. Katta, B girişinde bulunan daire niteliğindeki 10 numaralı bağımsız bölüm Şirket'in, Aksoylar İst İnşaat Madencilik'in ve Aksoylar Maden Denizcilik ve İnşaat'ın paylı mülkiyetindedir.</p>	<p>İlgili taşınmaz üzerinde "6292 Sayılı Kanun hükümleri uyarınca Toplu Konut İdaresi Başkanlığı proje alanında kaldığına" ilişkin beyan 19.10.2012 tarihinde tapu kaydına işlenmiştir.</p> <p>İlgili taşınmaz üzerinde "İmar planları yapılması sonucunda eğitim, sağlık ve benzeri resmî tesis alanları için ayrılan yerler ile özel kanunları gereğince korunması gereken taşınmazların, imar uygulaması sonucunda bedelsiz ve müstakil parsel şeklinde Hazine adına tapuya resen tescil edildiğine" dair beyan 09.05.2014 tarihinde tapu kaydında işlenmiştir.</p>



		<p>İlgili taşınmaz üzerinde "kamu hizmetlerine ayrılan yerler ile Maliye Bakanlığınca değişik ihtiyaçlarla talep edilen taşınmazların bedelsiz olarak Hazineye iade edileceğine" dair beyan 23.11.2016 tarihinde tapu kaydında işlenmiştir.</p> <p>İlgili mülkiyet üzerinde 04.11.2021 tarihinde TEDAŞ lehine 1 TL bedel karşılığında kira sözleşmesi şerhi tesis edilmiştir.</p>
951.	<p>Istanbul ili Kağıthane ilçesinde bulunan 7756 numaralı ada, 5 numaralı parselde kayıtlı ve toplam 11325.27 m<sup>2</sup> olan 1/D Blok 12 katlı, 2/D Blok 12 katlı, 3/D Blok 13 katlı, 4/D Blok 12 katlı, 5/D Blok 11 Katlı betonarme mesken ve arsa niteliğindeki taşınmaz 22.09.2022 tarihinde kat mülkiyetine geçirilmiş olup, 5/D Blok, 3. Katta, B girişinde bulunan daire niteliğindeki 12 numaralı bağımsız bölüm Şirket'in, Aksoylar İst İnşaat Madencilik'in ve Aksoylar Maden Denizcilik ve İnşaat'ın paylı mülkiyetindedir.</p>	<p>İlgili taşınmaz üzerinde "6292 Sayılı Kanun hükümleri uyarınca Toplu Konut İdaresi Başkanlığı proje alanında kaldığına" ilişkin beyan 19.10.2012 tarihinde tapu kaydına işlenmiştir.</p> <p>İlgili taşınmaz üzerinde "İmar planları yapılması sonucunda eğitim, sağlık ve benzeri resmi tesis alanları için ayrılan yerler ile özel kanunları gereğince korunması gereken taşınmazların, imar uygulaması sonucunda bedelsiz ve müstakil parsel şeklinde Hazine adına tapuya resen tescil edildiğine" dair beyan 09.05.2014 tarihinde tapu kaydında işlenmiştir.</p> <p>İlgili taşınmaz üzerinde "kamu hizmetlerine ayrılan yerler ile Maliye Bakanlığınca değişik ihtiyaçlarla talep edilen taşınmazların bedelsiz olarak Hazineye iade edileceğine" dair beyan 23.11.2016 tarihinde tapu kaydında işlenmiştir.</p> <p>İlgili mülkiyet üzerinde 04.11.2021 tarihinde TEDAŞ lehine 1 TL bedel karşılığında kira sözleşmesi şerhi tesis edilmiştir.</p>
952.	<p>Istanbul ili Kağıthane ilçesinde bulunan 7756 numaralı ada, 5 numaralı parselde kayıtlı ve toplam 11325.27 m<sup>2</sup> olan 1/D Blok 12 katlı, 2/D Blok 12 katlı, 3/D Blok 13 katlı, 4/D Blok 12 katlı, 5/D Blok 11 Katlı betonarme mesken ve arsa niteliğindeki taşınmaz 22.09.2022 tarihinde kat mülkiyetine geçirilmiş olup, 5/D Blok, 4. Katta, B girişinde bulunan daire niteliğindeki 14 numaralı bağımsız bölüm Şirket'in, Aksoylar İst İnşaat Madencilik'in ve Aksoylar Maden Denizcilik ve İnşaat'ın paylı mülkiyetindedir.</p>	<p>İlgili taşınmaz üzerinde "6292 Sayılı Kanun hükümleri uyarınca Toplu Konut İdaresi Başkanlığı proje alanında kaldığına" ilişkin beyan 19.10.2012 tarihinde tapu kaydına işlenmiştir.</p> <p>İlgili taşınmaz üzerinde "İmar planları yapılması sonucunda eğitim, sağlık ve benzeri resmi tesis alanları için ayrılan yerler ile özel kanunları gereğince korunması gereken taşınmazların, imar uygulaması sonucunda bedelsiz ve müstakil parsel şeklinde Hazine adına tapuya resen tescil edildiğine" dair beyan 09.05.2014 tarihinde tapu kaydında işlenmiştir.</p> <p>İlgili taşınmaz üzerinde "kamu hizmetlerine ayrılan yerler ile Maliye Bakanlığınca değişik ihtiyaçlarla talep edilen taşınmazların bedelsiz olarak Hazineye iade edileceğine" dair beyan 23.11.2016 tarihinde tapu kaydında işlenmiştir.</p> <p>İlgili mülkiyet üzerinde 04.11.2021 tarihinde TEDAŞ lehine 1 TL bedel karşılığında kira sözleşmesi şerhi tesis edilmiştir.</p>
<b>Mövenpick Living Camlıyadı</b>		
953.	<p>Istanbul ili Kağıthane ilçesinde bulunan 7756 numaralı ada, 1 numaralı parselde kayıtlı ve toplam 2829.97 m<sup>2</sup> olan 12 katlı betonarme mesken, ofis, işyeri ve arsa niteliğindeki taşınmaz Şirket'in mülkiyetindedir. İlgili taşınmaza ilişkin kat mülkiyetinin 19.12.2022 tarihinde terkin edildiği bilgisi bulunmaktadır.</p>	<p>İlgili taşınmaz üzerinde 23.11.2011 tarihinde belediye imar planı ve/veya imar uygulaması yapılmadan kadastral parsel üzerinden yapılan satışlarda, taşınmazların imar uygulaması sırasında düzenleme ortaklık paylarına ilave olarak, satışı yapılan arazinin düzenlenmeden önceki yüzölçümünün yüzde yirmisinin, satış bedelinden aynı oranda düşülmek kaydıyla eğitim ve sağlık tesisleri ile diğer resmi alanları için ayrılabileceğine ve bu amaçla ayrılan alanların bedelsiz ve müstakil parsel şeklinde Hazine adına resen tescil edileceğine dair tapu kütüğüne şerh koydurulacağı tapuda beyan olarak işlenmiştir.</p> <p>İlgili taşınmaz üzerinde imar planında belirtilen enerji nakil hattı alanında TEAŞ-TEDAŞ görüşleri doğrultusunda imar planı ile getirilen yapılaşma koşullarına uyulacağı tapuda beyan olarak işlenmiştir.</p>



		İlgili mülkiyeti üzerinde 04.11.2021 tarihinde TEDAŞ lehine 1 TL bedel karşılığında kira sözleşmesi şerhi tesis edilmiştir.
<b>ArmoniPark AVM</b>		
954.	İstanbul ili Küçükçekmece ilçesinde bulunan 0 numaralı ada, 11446 numaralı parselde kayıtlı ve toplam 17973.92 m <sup>2</sup> alışveriş merkezi ve arsa niteliğindeki taşınmaz 28.12.2018 tarihinde kat mülkiyetine çevrilmiş olup, 1. Bodrum katta bulunan dükkan niteliğindeki 1 numaralı bağımsız bölüm Şirket'in mülkiyetindedir.	3554 parsel üzerindeki ahırın ilgili parselde tecavüzlü olduğu tapuda beyan olarak işlenmiştir. İlgili taşınmaz üzerinde 15.02.1972 tarihinde İstanbul Büyükşehir Belediyesi lehine seneliği 1 TL bedel karşılığında 30 yıl müddetle kira sözleşmesi şerhi tesis edilmiştir. İlgili taşınmaz üzerinde 14.11.2006 tarihinde TEDAŞ lehine kira şerhi tesis edilmiştir.
955.	İstanbul ili Küçükçekmece ilçesinde bulunan 0 numaralı ada, 11446 numaralı parselde kayıtlı ve toplam 17973.92 m <sup>2</sup> alışveriş merkezi ve arsa niteliğindeki taşınmaz 28.12.2018 tarihinde kat mülkiyetine çevrilmiş olup, 1. Bodrum katta bulunan dükkan niteliğindeki 2 numaralı bağımsız bölüm Şirket'in mülkiyetindedir.	3554 parsel üzerindeki ahırın ilgili parselde tecavüzlü olduğu tapuda beyan olarak işlenmiştir. İlgili taşınmaz üzerinde 15.02.1972 tarihinde İstanbul Büyükşehir Belediyesi lehine seneliği 1 TL bedel karşılığında 30 yıl müddetle kira sözleşmesi şerhi tesis edilmiştir. İlgili taşınmaz üzerinde 14.11.2006 tarihinde TEDAŞ lehine kira şerhi tesis edilmiştir.
956.	İstanbul ili Küçükçekmece ilçesinde bulunan 0 numaralı ada, 11446 numaralı parselde kayıtlı ve toplam 17973.92 m <sup>2</sup> alışveriş merkezi ve arsa niteliğindeki taşınmaz 28.12.2018 tarihinde kat mülkiyetine çevrilmiş olup, 1. Bodrum katta bulunan dükkan niteliğindeki 3 numaralı bağımsız bölüm Şirket'in mülkiyetindedir.	3554 parsel üzerindeki ahırın ilgili parselde tecavüzlü olduğu tapuda beyan olarak işlenmiştir. İlgili taşınmaz üzerinde 15.02.1972 tarihinde İstanbul Büyükşehir Belediyesi lehine seneliği 1 TL bedel karşılığında 30 yıl müddetle kira sözleşmesi şerhi tesis edilmiştir. İlgili taşınmaz üzerinde 14.11.2006 tarihinde TEDAŞ lehine kira şerhi tesis edilmiştir.
957.	İstanbul ili Küçükçekmece ilçesinde bulunan 0 numaralı ada, 11446 numaralı parselde kayıtlı ve toplam 17973.92 m <sup>2</sup> alışveriş merkezi ve arsa niteliğindeki taşınmaz 28.12.2018 tarihinde kat mülkiyetine çevrilmiş olup, 1. Bodrum katta bulunan dükkan niteliğindeki 4 numaralı bağımsız bölüm Şirket'in mülkiyetindedir.	3554 parsel üzerindeki ahırın ilgili parselde tecavüzlü olduğu tapuda beyan olarak işlenmiştir. İlgili taşınmaz üzerinde 15.02.1972 tarihinde İstanbul Büyükşehir Belediyesi lehine seneliği 1 TL bedel karşılığında 30 yıl müddetle kira sözleşmesi şerhi tesis edilmiştir. İlgili taşınmaz üzerinde 14.11.2006 tarihinde TEDAŞ lehine kira şerhi tesis edilmiştir.
958.	İstanbul ili Küçükçekmece ilçesinde bulunan 0 numaralı ada, 11446 numaralı parselde kayıtlı ve toplam 17973.92 m <sup>2</sup> alışveriş merkezi ve arsa niteliğindeki taşınmaz 28.12.2018 tarihinde kat mülkiyetine çevrilmiş olup, 1. Bodrum katta bulunan dükkan niteliğindeki 5 numaralı bağımsız bölüm Şirket'in mülkiyetindedir.	3554 parsel üzerindeki ahırın ilgili parselde tecavüzlü olduğu tapuda beyan olarak işlenmiştir. İlgili taşınmaz üzerinde 15.02.1972 tarihinde İstanbul Büyükşehir Belediyesi lehine seneliği 1 TL bedel karşılığında 30 yıl müddetle kira sözleşmesi şerhi tesis edilmiştir. İlgili taşınmaz üzerinde 14.11.2006 tarihinde TEDAŞ lehine kira şerhi tesis edilmiştir.
959.	İstanbul ili Küçükçekmece ilçesinde bulunan 0 numaralı ada, 11446 numaralı parselde kayıtlı ve toplam 17973.92 m <sup>2</sup> alışveriş merkezi ve arsa niteliğindeki taşınmaz 28.12.2018 tarihinde kat mülkiyetine çevrilmiş olup, 1. Bodrum katta bulunan dükkan niteliğindeki 6 numaralı bağımsız bölüm Şirket'in mülkiyetindedir.	3554 parsel üzerindeki ahırın ilgili parselde tecavüzlü olduğu tapuda beyan olarak işlenmiştir. İlgili taşınmaz üzerinde 15.02.1972 tarihinde İstanbul Büyükşehir Belediyesi lehine seneliği 1 TL bedel karşılığında 30 yıl müddetle kira sözleşmesi şerhi tesis edilmiştir.





		İlgili taşınmaz üzerinde 14.11.2006 tarihinde TEDAŞ lehine kira şerhi tesis edilmiştir.
960.	İstanbul ili Küçükçekmece ilçesinde bulunan 0 numaralı ada, 11446 numaralı parselde kayıtlı ve toplam 17973.92 m <sup>2</sup> alışveriş merkezi ve arsa niteliğindeki taşınmaz 28.12.2018 tarihinde kat mülkiyetine çevrilmiş olup, 1. Bodrum katta bulunan dükkan niteliğindeki 7 numaralı bağımsız bölüm Şirket'in mülkiyetindedir.	3554 parsel üzerindeki ahırın ilgili parselde tecavüzlü olduğu tapuda beyan olarak işlenmiştir. İlgili taşınmaz üzerinde 15.02.1972 tarihinde İstanbul Büyükşehir Belediye lehine seneliği 1 TL bedel karşılığında 30 yıl müddetle kira sözleşmesi şerhi tesis edilmiştir. İlgili taşınmaz üzerinde 14.11.2006 tarihinde TEDAŞ lehine kira şerhi tesis edilmiştir.
961.	İstanbul ili Küçükçekmece ilçesinde bulunan 0 numaralı ada, 11446 numaralı parselde kayıtlı ve toplam 17973.92 m <sup>2</sup> alışveriş merkezi ve arsa niteliğindeki taşınmaz 28.12.2018 tarihinde kat mülkiyetine çevrilmiş olup, 1. Bodrum katta bulunan dükkan niteliğindeki 8 numaralı bağımsız bölüm Şirket'in mülkiyetindedir.	3554 parsel üzerindeki ahırın ilgili parselde tecavüzlü olduğu tapuda beyan olarak işlenmiştir. İlgili taşınmaz üzerinde 15.02.1972 tarihinde İstanbul Büyükşehir Belediye lehine seneliği 1 TL bedel karşılığında 30 yıl müddetle kira sözleşmesi şerhi tesis edilmiştir. İlgili taşınmaz üzerinde 14.11.2006 tarihinde TEDAŞ lehine kira şerhi tesis edilmiştir.
962.	İstanbul ili Küçükçekmece ilçesinde bulunan 0 numaralı ada, 11446 numaralı parselde kayıtlı ve toplam 17973.92 m <sup>2</sup> alışveriş merkezi ve arsa niteliğindeki taşınmaz 28.12.2018 tarihinde kat mülkiyetine çevrilmiş olup, 1. Bodrum katta bulunan dükkan niteliğindeki 9 numaralı bağımsız bölüm Şirket'in mülkiyetindedir.	3554 parsel üzerindeki ahırın ilgili parselde tecavüzlü olduğu tapuda beyan olarak işlenmiştir. İlgili taşınmaz üzerinde 15.02.1972 tarihinde İstanbul Büyükşehir Belediye lehine seneliği 1 TL bedel karşılığında 30 yıl müddetle kira sözleşmesi şerhi tesis edilmiştir. İlgili taşınmaz üzerinde 14.11.2006 tarihinde TEDAŞ lehine kira şerhi tesis edilmiştir.
963.	İstanbul ili Küçükçekmece ilçesinde bulunan 0 numaralı ada, 11446 numaralı parselde kayıtlı ve toplam 17973.92 m <sup>2</sup> alışveriş merkezi ve arsa niteliğindeki taşınmaz 28.12.2018 tarihinde kat mülkiyetine çevrilmiş olup, 1. Bodrum katta bulunan dükkan niteliğindeki 10 numaralı bağımsız bölüm Şirket'in mülkiyetindedir.	3554 parsel üzerindeki ahırın ilgili parselde tecavüzlü olduğu tapuda beyan olarak işlenmiştir. İlgili taşınmaz üzerinde 15.02.1972 tarihinde İstanbul Büyükşehir Belediye lehine seneliği 1 TL bedel karşılığında 30 yıl müddetle kira sözleşmesi şerhi tesis edilmiştir. İlgili taşınmaz üzerinde 14.11.2006 tarihinde TEDAŞ lehine kira şerhi tesis edilmiştir.
964.	İstanbul ili Küçükçekmece ilçesinde bulunan 0 numaralı ada, 11446 numaralı parselde kayıtlı ve toplam 17973.92 m <sup>2</sup> alışveriş merkezi ve arsa niteliğindeki taşınmaz 28.12.2018 tarihinde kat mülkiyetine çevrilmiş olup, 1. Bodrum katta bulunan dükkan niteliğindeki 11 numaralı bağımsız bölüm Şirket'in mülkiyetindedir.	3554 parsel üzerindeki ahırın ilgili parselde tecavüzlü olduğu tapuda beyan olarak işlenmiştir. İlgili taşınmaz üzerinde 15.02.1972 tarihinde İstanbul Büyükşehir Belediye lehine seneliği 1 TL bedel karşılığında 30 yıl müddetle kira sözleşmesi şerhi tesis edilmiştir. İlgili taşınmaz üzerinde 14.11.2006 tarihinde TEDAŞ lehine kira şerhi tesis edilmiştir.
965.	İstanbul ili Küçükçekmece ilçesinde bulunan 0 numaralı ada, 11446 numaralı parselde kayıtlı ve toplam 17973.92 m <sup>2</sup> alışveriş merkezi ve arsa niteliğindeki taşınmaz 28.12.2018 tarihinde kat mülkiyetine çevrilmiş olup, 1. Bodrum katta bulunan dükkan niteliğindeki 12 numaralı bağımsız bölüm Şirket'in mülkiyetindedir.	3554 parsel üzerindeki ahırın ilgili parselde tecavüzlü olduğu tapuda beyan olarak işlenmiştir. İlgili taşınmaz üzerinde 15.02.1972 tarihinde İstanbul Büyükşehir Belediye lehine seneliği 1 TL bedel karşılığında 30 yıl müddetle kira sözleşmesi şerhi tesis edilmiştir.

*Handwritten signature*


		İlgili taşınmaz üzerinde 14.11.2006 tarihinde TEDAŞ lehine kira şerhi tesis edilmiştir.
966.	İstanbul İli Küçükçekmece İlçesinde bulunan 0 numaralı ada, 11446 numaralı parselde kayıtlı ve toplam 17973.92 m <sup>2</sup> alışveriş merkezi ve arsa niteliğindeki taşınmaz 28.12.2018 tarihinde kat mülkiyetine çevrilmiş olup, 1. Bodrum katta bulunan dükkan niteliğindeki 13 numaralı bağımsız bölüm Şirket'in mülkiyetindedir.	3554 parsel üzerindeki ahırın ilgili parselde tecavüzlü olduğu tapuda beyan olarak işlenmiştir. İlgili taşınmaz üzerinde 15.02.1972 tarihinde İstanbul Büyükşehir Belediyesi lehine seneligi 1 TL bedel karşılığında 30 yıl müddetle kira sözleşmesi şerhi tesis edilmiştir. İlgili taşınmaz üzerinde 14.11.2006 tarihinde TEDAŞ lehine kira şerhi tesis edilmiştir.
967.	İstanbul İli Küçükçekmece İlçesinde bulunan 0 numaralı ada, 11446 numaralı parselde kayıtlı ve toplam 17973.92 m <sup>2</sup> alışveriş merkezi ve arsa niteliğindeki taşınmaz 28.12.2018 tarihinde kat mülkiyetine çevrilmiş olup, 1. Bodrum katta bulunan dükkan niteliğindeki 14 numaralı bağımsız bölüm Şirket'in mülkiyetindedir.	3554 parsel üzerindeki ahırın ilgili parselde tecavüzlü olduğu tapuda beyan olarak işlenmiştir. İlgili taşınmaz üzerinde 15.02.1972 tarihinde İstanbul Büyükşehir Belediyesi lehine seneligi 1 TL bedel karşılığında 30 yıl müddetle kira sözleşmesi şerhi tesis edilmiştir. İlgili taşınmaz üzerinde 14.11.2006 tarihinde TEDAŞ lehine kira şerhi tesis edilmiştir.
968.	İstanbul İli Küçükçekmece İlçesinde bulunan 0 numaralı ada, 11446 numaralı parselde kayıtlı ve toplam 17973.92 m <sup>2</sup> alışveriş merkezi ve arsa niteliğindeki taşınmaz 28.12.2018 tarihinde kat mülkiyetine çevrilmiş olup, 1. Bodrum katta bulunan dükkan niteliğindeki 15 numaralı bağımsız bölüm Şirket'in mülkiyetindedir.	3554 parsel üzerindeki ahırın ilgili parselde tecavüzlü olduğu tapuda beyan olarak işlenmiştir. İlgili taşınmaz üzerinde 15.02.1972 tarihinde İstanbul Büyükşehir Belediyesi lehine seneligi 1 TL bedel karşılığında 30 yıl müddetle kira sözleşmesi şerhi tesis edilmiştir. İlgili taşınmaz üzerinde 14.11.2006 tarihinde TEDAŞ lehine kira şerhi tesis edilmiştir.
969.	İstanbul İli Küçükçekmece İlçesinde bulunan 0 numaralı ada, 11446 numaralı parselde kayıtlı ve toplam 17973.92 m <sup>2</sup> alışveriş merkezi ve arsa niteliğindeki taşınmaz 28.12.2018 tarihinde kat mülkiyetine çevrilmiş olup, 1. Bodrum katta bulunan dükkan niteliğindeki 16 numaralı bağımsız bölüm Şirket'in mülkiyetindedir.	3554 parsel üzerindeki ahırın ilgili parselde tecavüzlü olduğu tapuda beyan olarak işlenmiştir. İlgili taşınmaz üzerinde 15.02.1972 tarihinde İstanbul Büyükşehir Belediyesi lehine seneligi 1 TL bedel karşılığında 30 yıl müddetle kira sözleşmesi şerhi tesis edilmiştir. İlgili taşınmaz üzerinde 14.11.2006 tarihinde TEDAŞ lehine kira şerhi tesis edilmiştir.
970.	İstanbul İli Küçükçekmece İlçesinde bulunan 0 numaralı ada, 11446 numaralı parselde kayıtlı ve toplam 17973.92 m <sup>2</sup> alışveriş merkezi ve arsa niteliğindeki taşınmaz 28.12.2018 tarihinde kat mülkiyetine çevrilmiş olup, 1. Bodrum katta bulunan dükkan niteliğindeki 17 numaralı bağımsız bölüm Şirket'in mülkiyetindedir.	3554 parsel üzerindeki ahırın ilgili parselde tecavüzlü olduğu tapuda beyan olarak işlenmiştir. İlgili taşınmaz üzerinde 15.02.1972 tarihinde İstanbul Büyükşehir Belediyesi lehine seneligi 1 TL bedel karşılığında 30 yıl müddetle kira sözleşmesi şerhi tesis edilmiştir. İlgili taşınmaz üzerinde 14.11.2006 tarihinde TEDAŞ lehine kira şerhi tesis edilmiştir.
971.	İstanbul İli Küçükçekmece İlçesinde bulunan 0 numaralı ada, 11446 numaralı parselde kayıtlı ve toplam 17973.92 m <sup>2</sup> alışveriş merkezi ve arsa niteliğindeki taşınmaz 28.12.2018 tarihinde kat mülkiyetine çevrilmiş olup, 1. Bodrum katta bulunan dükkan niteliğindeki 18 numaralı bağımsız bölüm Şirket'in mülkiyetindedir.	3554 parsel üzerindeki ahırın ilgili parselde tecavüzlü olduğu tapuda beyan olarak işlenmiştir. İlgili taşınmaz üzerinde 15.02.1972 tarihinde İstanbul Büyükşehir Belediyesi lehine seneligi 1 TL bedel karşılığında 30 yıl müddetle kira sözleşmesi şerhi tesis edilmiştir.

*Çağrı Kılıç*

		İlgili taşınmaz üzerinde 14.11.2006 tarihinde TEDAŞ lehine kira şerhi tesis edilmiştir.
972.	Istanbul ili Küçükçekmece ilçesinde bulunan 0 numaralı ada, 11446 numaralı parselde kayıtlı ve toplam 17973.92 m <sup>2</sup> alışveriş merkezi ve arsa niteliğindeki taşınmaz 28.12.2018 tarihinde kat mülkiyetine çevrilmiş olup, 1. Bodrum katta bulunan dükkan niteliğindeki 19 numaralı bağımsız bölüm Şirket'in mülkiyetindedir.	3554 parsel üzerindeki ahırın ilgili parselde tecavüzlü olduğu tapuda beyan olarak işlenmiştir. İlgili taşınmaz üzerinde 15.02.1972 tarihinde İstanbul Büyükşehir Belediyesi lehine seneliği 1 TL bedel karşılığında 30 yıl müddetle kira sözleşmesi şerhi tesis edilmiştir. İlgili taşınmaz üzerinde 14.11.2006 tarihinde TEDAŞ lehine kira şerhi tesis edilmiştir.
973.	Istanbul ili Küçükçekmece ilçesinde bulunan 0 numaralı ada, 11446 numaralı parselde kayıtlı ve toplam 17973.92 m <sup>2</sup> alışveriş merkezi ve arsa niteliğindeki taşınmaz 28.12.2018 tarihinde kat mülkiyetine çevrilmiş olup, 1. Bodrum katta bulunan dükkan niteliğindeki 20 numaralı bağımsız bölüm Şirket'in mülkiyetindedir.	3554 parsel üzerindeki ahırın ilgili parselde tecavüzlü olduğu tapuda beyan olarak işlenmiştir. İlgili taşınmaz üzerinde 15.02.1972 tarihinde İstanbul Büyükşehir Belediyesi lehine seneliği 1 TL bedel karşılığında 30 yıl müddetle kira sözleşmesi şerhi tesis edilmiştir. İlgili taşınmaz üzerinde 14.11.2006 tarihinde TEDAŞ lehine kira şerhi tesis edilmiştir.
974.	Istanbul ili Küçükçekmece ilçesinde bulunan 0 numaralı ada, 11446 numaralı parselde kayıtlı ve toplam 17973.92 m <sup>2</sup> alışveriş merkezi ve arsa niteliğindeki taşınmaz 28.12.2018 tarihinde kat mülkiyetine çevrilmiş olup, 1. Bodrum katta bulunan dükkan niteliğindeki 21 numaralı bağımsız bölüm Şirket'in mülkiyetindedir.	3554 parsel üzerindeki ahırın ilgili parselde tecavüzlü olduğu tapuda beyan olarak işlenmiştir. İlgili taşınmaz üzerinde 15.02.1972 tarihinde İstanbul Büyükşehir Belediyesi lehine seneliği 1 TL bedel karşılığında 30 yıl müddetle kira sözleşmesi şerhi tesis edilmiştir. İlgili taşınmaz üzerinde 14.11.2006 tarihinde TEDAŞ lehine kira şerhi tesis edilmiştir.
975.	Istanbul ili Küçükçekmece ilçesinde bulunan 0 numaralı ada, 11446 numaralı parselde kayıtlı ve toplam 17973.92 m <sup>2</sup> alışveriş merkezi ve arsa niteliğindeki taşınmaz 28.12.2018 tarihinde kat mülkiyetine çevrilmiş olup, Zemin katta bulunan dükkan niteliğindeki 22 numaralı bağımsız bölüm Şirket'in mülkiyetindedir.	3554 parsel üzerindeki ahırın ilgili parselde tecavüzlü olduğu tapuda beyan olarak işlenmiştir. İlgili taşınmaz üzerinde 15.02.1972 tarihinde İstanbul Büyükşehir Belediyesi lehine seneliği 1 TL bedel karşılığında 30 yıl müddetle kira sözleşmesi şerhi tesis edilmiştir. İlgili taşınmaz üzerinde 14.11.2006 tarihinde TEDAŞ lehine kira şerhi tesis edilmiştir.
976.	Istanbul ili Küçükçekmece ilçesinde bulunan 0 numaralı ada, 11446 numaralı parselde kayıtlı ve toplam 17973.92 m <sup>2</sup> alışveriş merkezi ve arsa niteliğindeki taşınmaz 28.12.2018 tarihinde kat mülkiyetine çevrilmiş olup, Zemin katta bulunan dükkan niteliğindeki 23 numaralı bağımsız bölüm Şirket'in mülkiyetindedir.	3554 parsel üzerindeki ahırın ilgili parselde tecavüzlü olduğu tapuda beyan olarak işlenmiştir. İlgili taşınmaz üzerinde 15.02.1972 tarihinde İstanbul Büyükşehir Belediyesi lehine seneliği 1 TL bedel karşılığında 30 yıl müddetle kira sözleşmesi şerhi tesis edilmiştir. İlgili taşınmaz üzerinde 14.11.2006 tarihinde TEDAŞ lehine kira şerhi tesis edilmiştir.
977.	Istanbul ili Küçükçekmece ilçesinde bulunan 0 numaralı ada, 11446 numaralı parselde kayıtlı ve toplam 17973.92 m <sup>2</sup> alışveriş merkezi ve arsa niteliğindeki taşınmaz 28.12.2018 tarihinde kat mülkiyetine çevrilmiş olup, Zemin katta bulunan dükkan niteliğindeki 24 numaralı bağımsız bölüm Şirket'in mülkiyetindedir.	3554 parsel üzerindeki ahırın ilgili parselde tecavüzlü olduğu tapuda beyan olarak işlenmiştir. İlgili taşınmaz üzerinde 15.02.1972 tarihinde İstanbul Büyükşehir Belediyesi lehine seneliği 1 TL bedel karşılığında 30 yıl müddetle kira sözleşmesi şerhi tesis edilmiştir. İlgili taşınmaz üzerinde 14.11.2006 tarihinde TEDAŞ lehine kira şerhi tesis edilmiştir.

*(Handwritten signature)*

978.	Istanbul ili Küçükçekmece ilçesinde bulunan 0 numaralı ada, 11446 numaralı parselde kayıtlı ve toplam 17973.92 m <sup>2</sup> alışveriş merkezi ve arsa niteliğindeki taşınmaz 28.12.2018 tarihinde kat mülkiyetine çevrilmiş olup, Zemin katta bulunan dükkan niteliğindeki 25 numaralı bağımsız bölüm Şirket'in mülkiyetindedir.	3554 parsel üzerindeki ahırın ilgili parselde tecavüzlü olduğu tapuda beyan olarak işlenmiştir. İlgili taşınmaz üzerinde 15.02.1972 tarihinde İstanbul Büyükşehir Belediyesi lehine seneligi 1 TL bedel karşılığında 30 yıl müddetle kira sözleşmesi şerhi tesis edilmiştir. İlgili taşınmaz üzerinde 14.11.2006 tarihinde TEDAŞ lehine kira şerhi tesis edilmiştir.
979.	Istanbul ili Küçükçekmece ilçesinde bulunan 0 numaralı ada, 11446 numaralı parselde kayıtlı ve toplam 17973.92 m <sup>2</sup> alışveriş merkezi ve arsa niteliğindeki taşınmaz 28.12.2018 tarihinde kat mülkiyetine çevrilmiş olup, Zemin katta bulunan dükkan niteliğindeki 26 numaralı bağımsız bölüm Şirket'in mülkiyetindedir.	3554 parsel üzerindeki ahırın ilgili parselde tecavüzlü olduğu tapuda beyan olarak işlenmiştir. İlgili taşınmaz üzerinde 15.02.1972 tarihinde İstanbul Büyükşehir Belediyesi lehine seneligi 1 TL bedel karşılığında 30 yıl müddetle kira sözleşmesi şerhi tesis edilmiştir. İlgili taşınmaz üzerinde 14.11.2006 tarihinde TEDAŞ lehine kira şerhi tesis edilmiştir.
980.	Istanbul ili Küçükçekmece ilçesinde bulunan 0 numaralı ada, 11446 numaralı parselde kayıtlı ve toplam 17973.92 m <sup>2</sup> alışveriş merkezi ve arsa niteliğindeki taşınmaz 28.12.2018 tarihinde kat mülkiyetine çevrilmiş olup, Zemin katta bulunan dükkan niteliğindeki 27 numaralı bağımsız bölüm Şirket'in mülkiyetindedir.	3554 parsel üzerindeki ahırın ilgili parselde tecavüzlü olduğu tapuda beyan olarak işlenmiştir. İlgili taşınmaz üzerinde 15.02.1972 tarihinde İstanbul Büyükşehir Belediyesi lehine seneligi 1 TL bedel karşılığında 30 yıl müddetle kira sözleşmesi şerhi tesis edilmiştir. İlgili taşınmaz üzerinde 14.11.2006 tarihinde TEDAŞ lehine kira şerhi tesis edilmiştir.
981.	Istanbul ili Küçükçekmece ilçesinde bulunan 0 numaralı ada, 11446 numaralı parselde kayıtlı ve toplam 17973.92 m <sup>2</sup> alışveriş merkezi ve arsa niteliğindeki taşınmaz 28.12.2018 tarihinde kat mülkiyetine çevrilmiş olup, Zemin katta bulunan dükkan niteliğindeki 28 numaralı bağımsız bölüm Şirket'in mülkiyetindedir.	3554 parsel üzerindeki ahırın ilgili parselde tecavüzlü olduğu tapuda beyan olarak işlenmiştir. İlgili taşınmaz üzerinde 15.02.1972 tarihinde İstanbul Büyükşehir Belediyesi lehine seneligi 1 TL bedel karşılığında 30 yıl müddetle kira sözleşmesi şerhi tesis edilmiştir. İlgili taşınmaz üzerinde 14.11.2006 tarihinde TEDAŞ lehine kira şerhi tesis edilmiştir.
982.	Istanbul ili Küçükçekmece ilçesinde bulunan 0 numaralı ada, 11446 numaralı parselde kayıtlı ve toplam 17973.92 m <sup>2</sup> alışveriş merkezi ve arsa niteliğindeki taşınmaz 28.12.2018 tarihinde kat mülkiyetine çevrilmiş olup, Zemin katta bulunan dükkan niteliğindeki 29 numaralı bağımsız bölüm Şirket'in mülkiyetindedir.	3554 parsel üzerindeki ahırın ilgili parselde tecavüzlü olduğu tapuda beyan olarak işlenmiştir. İlgili taşınmaz üzerinde 15.02.1972 tarihinde İstanbul Büyükşehir Belediyesi lehine seneligi 1 TL bedel karşılığında 30 yıl müddetle kira sözleşmesi şerhi tesis edilmiştir. İlgili taşınmaz üzerinde 14.11.2006 tarihinde TEDAŞ lehine kira şerhi tesis edilmiştir.
983.	Istanbul ili Küçükçekmece ilçesinde bulunan 0 numaralı ada, 11446 numaralı parselde kayıtlı ve toplam 17973.92 m <sup>2</sup> alışveriş merkezi ve arsa niteliğindeki taşınmaz 28.12.2018 tarihinde kat mülkiyetine çevrilmiş olup, Zemin katta bulunan dükkan niteliğindeki 30 numaralı bağımsız bölüm Şirket'in mülkiyetindedir.	3554 parsel üzerindeki ahırın ilgili parselde tecavüzlü olduğu tapuda beyan olarak işlenmiştir. İlgili taşınmaz üzerinde 15.02.1972 tarihinde İstanbul Büyükşehir Belediyesi lehine seneligi 1 TL bedel karşılığında 30 yıl müddetle kira sözleşmesi şerhi tesis edilmiştir. İlgili taşınmaz üzerinde 14.11.2006 tarihinde TEDAŞ lehine kira şerhi tesis edilmiştir.





984.	İstanbul İli Küçükçekmece İlçesinde bulunan 11446 numaralı ada, 0 numaralı parselde kayıtlı ve toplam 17973.92 m <sup>2</sup> alışveriş merkezi ve arsa niteliğindeki taşınmaz 28.12.2018 tarihinde kat mülkiyetine çevrilmiş olup, Zemin katta bulunan dükkan niteliğindeki 31 numaralı bağımsız bölüm Şirket'in mülkiyetindedir.	3554 parsel üzerindeki ahırın ilgili parselde tecavüzlü olduğu tapuda beyan olarak işlenmiştir. İlgili taşınmaz üzerinde 15.02.1972 tarihinde İstanbul Büyükşehir Belediyesi lehine seneliği 1 TL bedel karşılığında 30 yıl müddetle kira sözleşmesi şerhi tesis edilmiştir. İlgili taşınmaz üzerinde 14.11.2006 tarihinde TEDAŞ lehine kira şerhi tesis edilmiştir.
985.	İstanbul İli Küçükçekmece İlçesinde bulunan 0 numaralı ada, 11446 numaralı parselde kayıtlı ve toplam 17973.92 m <sup>2</sup> alışveriş merkezi ve arsa niteliğindeki taşınmaz 28.12.2018 tarihinde kat mülkiyetine çevrilmiş olup, Zemin katta bulunan dükkan niteliğindeki 32 numaralı bağımsız bölüm Şirket'in mülkiyetindedir.	3554 parsel üzerindeki ahırın ilgili parselde tecavüzlü olduğu tapuda beyan olarak işlenmiştir. İlgili taşınmaz üzerinde 15.02.1972 tarihinde İstanbul Büyükşehir Belediyesi lehine seneliği 1 TL bedel karşılığında 30 yıl müddetle kira sözleşmesi şerhi tesis edilmiştir. İlgili taşınmaz üzerinde 14.11.2006 tarihinde TEDAŞ lehine kira şerhi tesis edilmiştir.
986.	İstanbul İli Küçükçekmece İlçesinde bulunan 0 numaralı ada, 11446 numaralı parselde kayıtlı ve toplam 17973.92 m <sup>2</sup> alışveriş merkezi ve arsa niteliğindeki taşınmaz 28.12.2018 tarihinde kat mülkiyetine çevrilmiş olup, Zemin katta bulunan dükkan niteliğindeki 33 numaralı bağımsız bölüm Şirket'in mülkiyetindedir.	3554 parsel üzerindeki ahırın ilgili parselde tecavüzlü olduğu tapuda beyan olarak işlenmiştir. İlgili taşınmaz üzerinde 15.02.1972 tarihinde İstanbul Büyükşehir Belediyesi lehine seneliği 1 TL bedel karşılığında 30 yıl müddetle kira sözleşmesi şerhi tesis edilmiştir. İlgili taşınmaz üzerinde 14.11.2006 tarihinde TEDAŞ lehine kira şerhi tesis edilmiştir.
987.	İstanbul İli Küçükçekmece İlçesinde bulunan 0 numaralı ada, 11446 numaralı parselde kayıtlı ve toplam 17973.92 m <sup>2</sup> alışveriş merkezi ve arsa niteliğindeki taşınmaz 28.12.2018 tarihinde kat mülkiyetine çevrilmiş olup, Zemin katta bulunan dükkan niteliğindeki 34 numaralı bağımsız bölüm Şirket'in mülkiyetindedir.	3554 parsel üzerindeki ahırın ilgili parselde tecavüzlü olduğu tapuda beyan olarak işlenmiştir. İlgili taşınmaz üzerinde 15.02.1972 tarihinde İstanbul Büyükşehir Belediyesi lehine seneliği 1 TL bedel karşılığında 30 yıl müddetle kira sözleşmesi şerhi tesis edilmiştir. İlgili taşınmaz üzerinde 14.11.2006 tarihinde TEDAŞ lehine kira şerhi tesis edilmiştir.
988.	İstanbul İli Küçükçekmece İlçesinde bulunan 0 numaralı ada, 11446 numaralı parselde kayıtlı ve toplam 17973.92 m <sup>2</sup> alışveriş merkezi ve arsa niteliğindeki taşınmaz 28.12.2018 tarihinde kat mülkiyetine çevrilmiş olup, Zemin katta bulunan dükkan niteliğindeki 35 numaralı bağımsız bölüm Şirket'in mülkiyetindedir.	3554 parsel üzerindeki ahırın ilgili parselde tecavüzlü olduğu tapuda beyan olarak işlenmiştir. İlgili taşınmaz üzerinde 15.02.1972 tarihinde İstanbul Büyükşehir Belediyesi lehine seneliği 1 TL bedel karşılığında 30 yıl müddetle kira sözleşmesi şerhi tesis edilmiştir. İlgili taşınmaz üzerinde 14.11.2006 tarihinde TEDAŞ lehine kira şerhi tesis edilmiştir.
989.	İstanbul İli Küçükçekmece İlçesinde bulunan 0 numaralı ada, 11446 numaralı parselde kayıtlı ve toplam 17973.92 m <sup>2</sup> alışveriş merkezi ve arsa niteliğindeki taşınmaz 28.12.2018 tarihinde kat mülkiyetine çevrilmiş olup, Zemin katta bulunan dükkan niteliğindeki 36 numaralı bağımsız bölüm Şirket'in mülkiyetindedir.	3554 parsel üzerindeki ahırın ilgili parselde tecavüzlü olduğu tapuda beyan olarak işlenmiştir. İlgili taşınmaz üzerinde 15.02.1972 tarihinde İstanbul Büyükşehir Belediyesi lehine seneliği 1 TL bedel karşılığında 30 yıl müddetle kira sözleşmesi şerhi tesis edilmiştir. İlgili taşınmaz üzerinde 14.11.2006 tarihinde TEDAŞ lehine kira şerhi tesis edilmiştir.

*[Handwritten Signature]*

990.	Istanbul ili Küçükçekmece ilçesinde bulunan 0 numaralı ada, 11446 numaralı parselde kayıtlı ve toplam 17973.92 m <sup>2</sup> alışveriş merkezi ve arsa niteliğindeki taşınmaz 28.12.2018 tarihinde kat mülkiyetine çevrilmiş olup, Zemin katta bulunan dükkan niteliğindeki 37 numaralı bağımsız bölüm Şirket'in mülkiyetindedir.	3554 parsel üzerindeki ahırın ilgili parselde tecavüzlü olduğu tapuda beyan olarak işlenmiştir. İlgili taşınmaz üzerinde 15.02.1972 tarihinde İstanbul Büyükşehir Belediyesi lehine seneliği 1 TL bedel karşılığında 30 yıl müddetle kira sözleşmesi şerhi tesis edilmiştir. İlgili taşınmaz üzerinde 14.11.2006 tarihinde TEDAŞ lehine kira şerhi tesis edilmiştir.
991.	Istanbul ili Küçükçekmece ilçesinde bulunan 0 numaralı ada, 11446 numaralı parselde kayıtlı ve toplam 17973.92 m <sup>2</sup> alışveriş merkezi ve arsa niteliğindeki taşınmaz 28.12.2018 tarihinde kat mülkiyetine çevrilmiş olup, Zemin katta bulunan dükkan niteliğindeki 38 numaralı bağımsız bölüm Şirket'in mülkiyetindedir.	3554 parsel üzerindeki ahırın ilgili parselde tecavüzlü olduğu tapuda beyan olarak işlenmiştir. İlgili taşınmaz üzerinde 15.02.1972 tarihinde İstanbul Büyükşehir Belediyesi lehine seneliği 1 TL bedel karşılığında 30 yıl müddetle kira sözleşmesi şerhi tesis edilmiştir. İlgili taşınmaz üzerinde 14.11.2006 tarihinde TEDAŞ lehine kira şerhi tesis edilmiştir.
992.	Istanbul ili Küçükçekmece ilçesinde bulunan 0 numaralı ada, 11446 numaralı parselde kayıtlı ve toplam 17973.92 m <sup>2</sup> alışveriş merkezi ve arsa niteliğindeki taşınmaz 28.12.2018 tarihinde kat mülkiyetine çevrilmiş olup, Zemin katta bulunan dükkan niteliğindeki 39 numaralı bağımsız bölüm Şirket'in mülkiyetindedir.	3554 parsel üzerindeki ahırın ilgili parselde tecavüzlü olduğu tapuda beyan olarak işlenmiştir. İlgili taşınmaz üzerinde 15.02.1972 tarihinde İstanbul Büyükşehir Belediyesi lehine seneliği 1 TL bedel karşılığında 30 yıl müddetle kira sözleşmesi şerhi tesis edilmiştir. İlgili taşınmaz üzerinde 14.11.2006 tarihinde TEDAŞ lehine kira şerhi tesis edilmiştir.
993.	Istanbul ili Küçükçekmece ilçesinde bulunan 0 numaralı ada, 11446 numaralı parselde kayıtlı ve toplam 17973.92 m <sup>2</sup> alışveriş merkezi ve arsa niteliğindeki taşınmaz 28.12.2018 tarihinde kat mülkiyetine çevrilmiş olup, Zemin katta bulunan dükkan niteliğindeki 40 numaralı bağımsız bölüm Şirket'in mülkiyetindedir.	3554 parsel üzerindeki ahırın ilgili parselde tecavüzlü olduğu tapuda beyan olarak işlenmiştir. İlgili taşınmaz üzerinde 15.02.1972 tarihinde İstanbul Büyükşehir Belediyesi lehine seneliği 1 TL bedel karşılığında 30 yıl müddetle kira sözleşmesi şerhi tesis edilmiştir. İlgili taşınmaz üzerinde 14.11.2006 tarihinde TEDAŞ lehine kira şerhi tesis edilmiştir.
994.	Istanbul ili Küçükçekmece ilçesinde bulunan 0 numaralı ada, 11446 numaralı parselde kayıtlı ve toplam 17973.92 m <sup>2</sup> alışveriş merkezi ve arsa niteliğindeki taşınmaz 28.12.2018 tarihinde kat mülkiyetine çevrilmiş olup, Zemin katta bulunan dükkan niteliğindeki 41 numaralı bağımsız bölüm Şirket'in mülkiyetindedir.	3554 parsel üzerindeki ahırın ilgili parselde tecavüzlü olduğu tapuda beyan olarak işlenmiştir. İlgili taşınmaz üzerinde 15.02.1972 tarihinde İstanbul Büyükşehir Belediyesi lehine seneliği 1 TL bedel karşılığında 30 yıl müddetle kira sözleşmesi şerhi tesis edilmiştir. İlgili taşınmaz üzerinde 14.11.2006 tarihinde TEDAŞ lehine kira şerhi tesis edilmiştir.
995.	Istanbul ili Küçükçekmece ilçesinde bulunan 0 numaralı ada, 11446 numaralı parselde kayıtlı ve toplam 17973.92 m <sup>2</sup> alışveriş merkezi ve arsa niteliğindeki taşınmaz 28.12.2018 tarihinde kat mülkiyetine çevrilmiş olup, Zemin katta bulunan dükkan niteliğindeki 42 numaralı bağımsız bölüm Şirket'in mülkiyetindedir.	3554 parsel üzerindeki ahırın ilgili parselde tecavüzlü olduğu tapuda beyan olarak işlenmiştir. İlgili taşınmaz üzerinde 15.02.1972 tarihinde İstanbul Büyükşehir Belediyesi lehine seneliği 1 TL bedel karşılığında 30 yıl müddetle kira sözleşmesi şerhi tesis edilmiştir. İlgili taşınmaz üzerinde 14.11.2006 tarihinde TEDAŞ lehine kira şerhi tesis edilmiştir.



996.	Istanbul ili Küçükçekmece ilçesinde bulunan 0 numaralı ada, 11446 numaralı parselde kayıtlı ve toplam 17973.92 m <sup>2</sup> alışveriş merkezi ve arsa niteliğindeki taşınmaz 28.12.2018 tarihinde kat mülkiyetine çevrilmiş olup, Zemin katta bulunan dükkan niteliğindeki 43 numaralı bağımsız bölüm Şirket'in mülkiyetindedir.	3554 parsel üzerindeki ahırın ilgili parselde tecavüzlü olduğu tapuda beyan olarak işlenmiştir. İlgili taşınmaz üzerinde 15.02.1972 tarihinde İstanbul Büyükşehir Belediyesi lehine seneliği 1 TL bedel karşılığında 30 yıl müddetle kira sözleşmesi şerhi tesis edilmiştir. İlgili taşınmaz üzerinde 14.11.2006 tarihinde TEDAŞ lehine kira şerhi tesis edilmiştir.
997.	Istanbul ili Küçükçekmece ilçesinde bulunan 0 numaralı ada, 11446 numaralı parselde kayıtlı ve toplam 17973.92 m <sup>2</sup> alışveriş merkezi ve arsa niteliğindeki taşınmaz 28.12.2018 tarihinde kat mülkiyetine çevrilmiş olup, 1. katta bulunan dükkan niteliğindeki 44 numaralı bağımsız bölüm Şirket'in mülkiyetindedir.	3554 parsel üzerindeki ahırın ilgili parselde tecavüzlü olduğu tapuda beyan olarak işlenmiştir. İlgili taşınmaz üzerinde 15.02.1972 tarihinde İstanbul Büyükşehir Belediyesi lehine seneliği 1 TL bedel karşılığında 30 yıl müddetle kira sözleşmesi şerhi tesis edilmiştir. İlgili taşınmaz üzerinde 14.11.2006 tarihinde TEDAŞ lehine kira şerhi tesis edilmiştir.
998.	Istanbul ili Küçükçekmece ilçesinde bulunan 0 numaralı ada, 11446 numaralı parselde kayıtlı ve toplam 17973.92 m <sup>2</sup> alışveriş merkezi ve arsa niteliğindeki taşınmaz 28.12.2018 tarihinde kat mülkiyetine çevrilmiş olup, 1. katta bulunan dükkan niteliğindeki 45 numaralı bağımsız bölüm Şirket'in mülkiyetindedir.	3554 parsel üzerindeki ahırın ilgili parselde tecavüzlü olduğu tapuda beyan olarak işlenmiştir. İlgili taşınmaz üzerinde 15.02.1972 tarihinde İstanbul Büyükşehir Belediyesi lehine seneliği 1 TL bedel karşılığında 30 yıl müddetle kira sözleşmesi şerhi tesis edilmiştir. İlgili taşınmaz üzerinde 14.11.2006 tarihinde TEDAŞ lehine kira şerhi tesis edilmiştir.
999.	Istanbul ili Küçükçekmece ilçesinde bulunan 0 numaralı ada, 11446 numaralı parselde kayıtlı ve toplam 17973.92 m <sup>2</sup> alışveriş merkezi ve arsa niteliğindeki taşınmaz 28.12.2018 tarihinde kat mülkiyetine çevrilmiş olup, 1. katta bulunan dükkan niteliğindeki 46 numaralı bağımsız bölüm Şirket'in mülkiyetindedir.	3554 parsel üzerindeki ahırın ilgili parselde tecavüzlü olduğu tapuda beyan olarak işlenmiştir. İlgili taşınmaz üzerinde 15.02.1972 tarihinde İstanbul Büyükşehir Belediyesi lehine seneliği 1 TL bedel karşılığında 30 yıl müddetle kira sözleşmesi şerhi tesis edilmiştir. İlgili taşınmaz üzerinde 14.11.2006 tarihinde TEDAŞ lehine kira şerhi tesis edilmiştir.
1000.	Istanbul ili Küçükçekmece ilçesinde bulunan 0 numaralı ada, 11446 numaralı parselde kayıtlı ve toplam 17973.92 m <sup>2</sup> alışveriş merkezi ve arsa niteliğindeki taşınmaz 28.12.2018 tarihinde kat mülkiyetine çevrilmiş olup, 1. katta bulunan dükkan niteliğindeki 47 numaralı bağımsız bölüm Şirket'in mülkiyetindedir.	3554 parsel üzerindeki ahırın ilgili parselde tecavüzlü olduğu tapuda beyan olarak işlenmiştir. İlgili taşınmaz üzerinde 15.02.1972 tarihinde İstanbul Büyükşehir Belediyesi lehine seneliği 1 TL bedel karşılığında 30 yıl müddetle kira sözleşmesi şerhi tesis edilmiştir. İlgili taşınmaz üzerinde 14.11.2006 tarihinde TEDAŞ lehine kira şerhi tesis edilmiştir.
1001.	Istanbul ili Küçükçekmece ilçesinde bulunan 0 numaralı ada, 11446 numaralı parselde kayıtlı ve toplam 17973.92 m <sup>2</sup> alışveriş merkezi ve arsa niteliğindeki taşınmaz 28.12.2018 tarihinde kat mülkiyetine çevrilmiş olup, 1. katta bulunan dükkan niteliğindeki 48 numaralı bağımsız bölüm Şirket'in mülkiyetindedir.	3554 parsel üzerindeki ahırın ilgili parselde tecavüzlü olduğu tapuda beyan olarak işlenmiştir. İlgili taşınmaz üzerinde 15.02.1972 tarihinde İstanbul Büyükşehir Belediyesi lehine seneliği 1 TL bedel karşılığında 30 yıl müddetle kira sözleşmesi şerhi tesis edilmiştir. İlgili taşınmaz üzerinde 14.11.2006 tarihinde TEDAŞ lehine kira şerhi tesis edilmiştir.

100	Istanbul ili Küçükçekmece ilçesinde bulunan 0 numaralı ada, 11446 numaralı parselde kayıtlı ve toplam 17973.92 m <sup>2</sup> alışveriş merkezi ve arsa niteliğindeki taşınmaz 28.12.2018 tarihinde kat mülkiyetine çevrilmiş olup, 1. katta bulunan dükkan niteliğindeki 49 numaralı bağımsız bölüm Şirket'in mülkiyetindedir.	3554 parsel üzerindeki ahırın ilgili parselde tecavüzlü olduğu tapuda beyan olarak işlenmiştir. İlgili taşınmaz üzerinde 15.02.1972 tarihinde İstanbul Büyükşehir Belediyesi lehine seneliği 1 TL bedel karşılığında 30 yıl müddetle kira sözleşmesi şerhi tesis edilmiştir. İlgili taşınmaz üzerinde 14.11.2006 tarihinde TEDAŞ lehine kira şerhi tesis edilmiştir.
100	Istanbul ili Küçükçekmece ilçesinde bulunan 0 numaralı ada, 11446 numaralı parselde kayıtlı ve toplam 17973.92 m <sup>2</sup> alışveriş merkezi ve arsa niteliğindeki taşınmaz 28.12.2018 tarihinde kat mülkiyetine çevrilmiş olup, 1. katta bulunan dükkan niteliğindeki 50 numaralı bağımsız bölüm Şirket'in mülkiyetindedir.	3554 parsel üzerindeki ahırın ilgili parselde tecavüzlü olduğu tapuda beyan olarak işlenmiştir. İlgili taşınmaz üzerinde 15.02.1972 tarihinde İstanbul Büyükşehir Belediyesi lehine seneliği 1 TL bedel karşılığında 30 yıl müddetle kira sözleşmesi şerhi tesis edilmiştir. İlgili taşınmaz üzerinde 14.11.2006 tarihinde TEDAŞ lehine kira şerhi tesis edilmiştir.
100	Istanbul ili Küçükçekmece ilçesinde bulunan 0 numaralı ada, 11446 numaralı parselde kayıtlı ve toplam 17973.92 m <sup>2</sup> alışveriş merkezi ve arsa niteliğindeki taşınmaz 28.12.2018 tarihinde kat mülkiyetine çevrilmiş olup, 1. katta bulunan dükkan niteliğindeki 51 numaralı bağımsız bölüm Şirket'in mülkiyetindedir.	3554 parsel üzerindeki ahırın ilgili parselde tecavüzlü olduğu tapuda beyan olarak işlenmiştir. İlgili taşınmaz üzerinde 15.02.1972 tarihinde İstanbul Büyükşehir Belediyesi lehine seneliği 1 TL bedel karşılığında 30 yıl müddetle kira sözleşmesi şerhi tesis edilmiştir. İlgili taşınmaz üzerinde 14.11.2006 tarihinde TEDAŞ lehine kira şerhi tesis edilmiştir.
100	Istanbul ili Küçükçekmece ilçesinde bulunan 0 numaralı ada, 11446 numaralı parselde kayıtlı ve toplam 17973.92 m <sup>2</sup> alışveriş merkezi ve arsa niteliğindeki taşınmaz 28.12.2018 tarihinde kat mülkiyetine çevrilmiş olup, 1. katta bulunan dükkan niteliğindeki 52 numaralı bağımsız bölüm Şirket'in mülkiyetindedir.	3554 parsel üzerindeki ahırın ilgili parselde tecavüzlü olduğu tapuda beyan olarak işlenmiştir. İlgili taşınmaz üzerinde 15.02.1972 tarihinde İstanbul Büyükşehir Belediyesi lehine seneliği 1 TL bedel karşılığında 30 yıl müddetle kira sözleşmesi şerhi tesis edilmiştir. İlgili taşınmaz üzerinde 14.11.2006 tarihinde TEDAŞ lehine kira şerhi tesis edilmiştir.
100	Istanbul ili Küçükçekmece ilçesinde bulunan 0 numaralı ada, 11446 numaralı parselde kayıtlı ve toplam 17973.92 m <sup>2</sup> alışveriş merkezi ve arsa niteliğindeki taşınmaz 28.12.2018 tarihinde kat mülkiyetine çevrilmiş olup, 1. katta bulunan dükkan niteliğindeki 53 numaralı bağımsız bölüm Şirket'in mülkiyetindedir.	3554 parsel üzerindeki ahırın ilgili parselde tecavüzlü olduğu tapuda beyan olarak işlenmiştir. İlgili taşınmaz üzerinde 15.02.1972 tarihinde İstanbul Büyükşehir Belediyesi lehine seneliği 1 TL bedel karşılığında 30 yıl müddetle kira sözleşmesi şerhi tesis edilmiştir. İlgili taşınmaz üzerinde 14.11.2006 tarihinde TEDAŞ lehine kira şerhi tesis edilmiştir.
100	Istanbul ili Küçükçekmece ilçesinde bulunan 0 numaralı ada, 11446 numaralı parselde kayıtlı ve toplam 17973.92 m <sup>2</sup> alışveriş merkezi ve arsa niteliğindeki taşınmaz 28.12.2018 tarihinde kat mülkiyetine çevrilmiş olup, 1. katta bulunan dükkan niteliğindeki 54 numaralı bağımsız bölüm Şirket'in mülkiyetindedir.	3554 parsel üzerindeki ahırın ilgili parselde tecavüzlü olduğu tapuda beyan olarak işlenmiştir. İlgili taşınmaz üzerinde 15.02.1972 tarihinde İstanbul Büyükşehir Belediyesi lehine seneliği 1 TL bedel karşılığında 30 yıl müddetle kira sözleşmesi şerhi tesis edilmiştir. İlgili taşınmaz üzerinde 14.11.2006 tarihinde TEDAŞ lehine kira şerhi tesis edilmiştir.

*C. C. C.*



100	İstanbul ili Küçükçekmece ilçesinde bulunan 0 numaralı ada, 11446 numaralı parselde kayıtlı ve toplam 17973.92 m <sup>2</sup> alışveriş merkezi ve arsa niteliğindeki taşınmaz 28.12.2018 tarihinde kat mülkiyetine çevrilmiş olup, 1. katta bulunan dükkan niteliğindeki 53 numaralı bağımsız bölüm Şirket'in mülkiyetindedir.	3554 parsel üzerindeki ahırın ilgili parselde tecavüzlü olduğu tapuda beyan olarak işlenmiştir. İlgili taşınmaz üzerinde 15.02.1972 tarihinde İstanbul Büyükşehir Belediyesi lehine seneliği 1 TL bedel karşılığında 30 yıl müddetle kira sözleşmesi şerhi tesis edilmiştir. İlgili taşınmaz üzerinde 14.11.2006 tarihinde TEDAŞ lehine kira şerhi tesis edilmiştir.
100	İstanbul ili Küçükçekmece ilçesinde bulunan 0 numaralı ada, 11446 numaralı parselde kayıtlı ve toplam 17973.92 m <sup>2</sup> alışveriş merkezi ve arsa niteliğindeki taşınmaz 28.12.2018 tarihinde kat mülkiyetine çevrilmiş olup, 1. katta bulunan dükkan niteliğindeki 56 numaralı bağımsız bölüm Şirket'in mülkiyetindedir.	3554 parsel üzerindeki ahırın ilgili parselde tecavüzlü olduğu tapuda beyan olarak işlenmiştir. İlgili taşınmaz üzerinde 15.02.1972 tarihinde İstanbul Büyükşehir Belediyesi lehine seneliği 1 TL bedel karşılığında 30 yıl müddetle kira sözleşmesi şerhi tesis edilmiştir. İlgili taşınmaz üzerinde 14.11.2006 tarihinde TEDAŞ lehine kira şerhi tesis edilmiştir.
101	İstanbul ili Küçükçekmece ilçesinde bulunan 0 numaralı ada, 11446 numaralı parselde kayıtlı ve toplam 17973.92 m <sup>2</sup> alışveriş merkezi ve arsa niteliğindeki taşınmaz 28.12.2018 tarihinde kat mülkiyetine çevrilmiş olup, 1. katta bulunan dükkan niteliğindeki 57 numaralı bağımsız bölüm Şirket'in mülkiyetindedir.	3554 parsel üzerindeki ahırın ilgili parselde tecavüzlü olduğu tapuda beyan olarak işlenmiştir. İlgili taşınmaz üzerinde 15.02.1972 tarihinde İstanbul Büyükşehir Belediyesi lehine seneliği 1 TL bedel karşılığında 30 yıl müddetle kira sözleşmesi şerhi tesis edilmiştir. İlgili taşınmaz üzerinde 14.11.2006 tarihinde TEDAŞ lehine kira şerhi tesis edilmiştir.
101	İstanbul ili Küçükçekmece ilçesinde bulunan 0 numaralı ada, 11446 numaralı parselde kayıtlı ve toplam 17973.92 m <sup>2</sup> alışveriş merkezi ve arsa niteliğindeki taşınmaz 28.12.2018 tarihinde kat mülkiyetine çevrilmiş olup, 1. katta bulunan dükkan niteliğindeki 58 numaralı bağımsız bölüm Şirket'in mülkiyetindedir.	3554 parsel üzerindeki ahırın ilgili parselde tecavüzlü olduğu tapuda beyan olarak işlenmiştir. İlgili taşınmaz üzerinde 15.02.1972 tarihinde İstanbul Büyükşehir Belediyesi lehine seneliği 1 TL bedel karşılığında 30 yıl müddetle kira sözleşmesi şerhi tesis edilmiştir. İlgili taşınmaz üzerinde 14.11.2006 tarihinde TEDAŞ lehine kira şerhi tesis edilmiştir.
101	İstanbul ili Küçükçekmece ilçesinde bulunan 0 numaralı ada, 11446 numaralı parselde kayıtlı ve toplam 17973.92 m <sup>2</sup> alışveriş merkezi ve arsa niteliğindeki taşınmaz 28.12.2018 tarihinde kat mülkiyetine çevrilmiş olup, 1. katta bulunan dükkan niteliğindeki 59 numaralı bağımsız bölüm Şirket'in mülkiyetindedir.	3554 parsel üzerindeki ahırın ilgili parselde tecavüzlü olduğu tapuda beyan olarak işlenmiştir. İlgili taşınmaz üzerinde 15.02.1972 tarihinde İstanbul Büyükşehir Belediyesi lehine seneliği 1 TL bedel karşılığında 30 yıl müddetle kira sözleşmesi şerhi tesis edilmiştir. İlgili taşınmaz üzerinde 14.11.2006 tarihinde TEDAŞ lehine kira şerhi tesis edilmiştir.
101	İstanbul ili Küçükçekmece ilçesinde bulunan 0 numaralı ada, 11446 numaralı parselde kayıtlı ve toplam 17973.92 m <sup>2</sup> alışveriş merkezi ve arsa niteliğindeki taşınmaz 28.12.2018 tarihinde kat mülkiyetine çevrilmiş olup, 1. katta bulunan dükkan niteliğindeki 60 numaralı bağımsız bölüm Şirket'in mülkiyetindedir.	3554 parsel üzerindeki ahırın ilgili parselde tecavüzlü olduğu tapuda beyan olarak işlenmiştir. İlgili taşınmaz üzerinde 15.02.1972 tarihinde İstanbul Büyükşehir Belediyesi lehine seneliği 1 TL bedel karşılığında 30 yıl müddetle kira sözleşmesi şerhi tesis edilmiştir. İlgili taşınmaz üzerinde 14.11.2006 tarihinde TEDAŞ lehine kira şerhi tesis edilmiştir.

1014	Istanbul ili Küçükçekmece ilçesinde bulunan 0 numaralı ada, 11446 numaralı parselde kayıtlı ve toplam 17973.92 m <sup>2</sup> alışveriş merkezi ve arsa niteliğindeki taşınmaz 28.12.2018 tarihinde kat mülkiyetine çevrilmiş olup, 1. katta bulunan dükkan niteliğindeki 61 numaralı bağımsız bölüm Şirket'in mülkiyetindedir.	3554 parsel üzerindeki ahırın ilgili parselde tecavüzlü olduğu tapuda beyan olarak işlenmiştir. İlgili taşınmaz üzerinde 15.02.1972 tarihinde İstanbul Büyükşehir Belediyesi lehine seneliği 1 TL bedel karşılığında 30 yıl müddetle kira sözleşmesi şerhi tesis edilmiştir. İlgili taşınmaz üzerinde 14.11.2006 tarihinde TEDAŞ lehine kira şerhi tesis edilmiştir.
1014	Istanbul ili Küçükçekmece ilçesinde bulunan 0 numaralı ada, 11446 numaralı parselde kayıtlı ve toplam 17973.92 m <sup>2</sup> alışveriş merkezi ve arsa niteliğindeki taşınmaz 28.12.2018 tarihinde kat mülkiyetine çevrilmiş olup, 1. katta bulunan dükkan niteliğindeki 62 numaralı bağımsız bölüm Şirket'in mülkiyetindedir.	3554 parsel üzerindeki ahırın ilgili parselde tecavüzlü olduğu tapuda beyan olarak işlenmiştir. İlgili taşınmaz üzerinde 15.02.1972 tarihinde İstanbul Büyükşehir Belediyesi lehine seneliği 1 TL bedel karşılığında 30 yıl müddetle kira sözleşmesi şerhi tesis edilmiştir. İlgili taşınmaz üzerinde 14.11.2006 tarihinde TEDAŞ lehine kira şerhi tesis edilmiştir.
1014	Istanbul ili Küçükçekmece ilçesinde bulunan 0 numaralı ada, 11446 numaralı parselde kayıtlı ve toplam 17973.92 m <sup>2</sup> alışveriş merkezi ve arsa niteliğindeki taşınmaz 28.12.2018 tarihinde kat mülkiyetine çevrilmiş olup, 1. katta bulunan dükkan niteliğindeki 63 numaralı bağımsız bölüm Şirket'in mülkiyetindedir.	3554 parsel üzerindeki ahırın ilgili parselde tecavüzlü olduğu tapuda beyan olarak işlenmiştir. İlgili taşınmaz üzerinde 15.02.1972 tarihinde İstanbul Büyükşehir Belediyesi lehine seneliği 1 TL bedel karşılığında 30 yıl müddetle kira sözleşmesi şerhi tesis edilmiştir. İlgili taşınmaz üzerinde 14.11.2006 tarihinde TEDAŞ lehine kira şerhi tesis edilmiştir.
1014	Istanbul ili Küçükçekmece ilçesinde bulunan 0 numaralı ada, 11446 numaralı parselde kayıtlı ve toplam 17973.92 m <sup>2</sup> alışveriş merkezi ve arsa niteliğindeki taşınmaz 28.12.2018 tarihinde kat mülkiyetine çevrilmiş olup, 1. katta bulunan dükkan niteliğindeki 64 numaralı bağımsız bölüm Şirket'in mülkiyetindedir.	3554 parsel üzerindeki ahırın ilgili parselde tecavüzlü olduğu tapuda beyan olarak işlenmiştir. İlgili taşınmaz üzerinde 15.02.1972 tarihinde İstanbul Büyükşehir Belediyesi lehine seneliği 1 TL bedel karşılığında 30 yıl müddetle kira sözleşmesi şerhi tesis edilmiştir. İlgili taşınmaz üzerinde 14.11.2006 tarihinde TEDAŞ lehine kira şerhi tesis edilmiştir.
1014	Istanbul ili Küçükçekmece ilçesinde bulunan 0 numaralı ada, 11446 numaralı parselde kayıtlı ve toplam 17973.92 m <sup>2</sup> alışveriş merkezi ve arsa niteliğindeki taşınmaz 28.12.2018 tarihinde kat mülkiyetine çevrilmiş olup, 1. katta bulunan dükkan niteliğindeki 65 numaralı bağımsız bölüm Şirket'in mülkiyetindedir.	3554 parsel üzerindeki ahırın ilgili parselde tecavüzlü olduğu tapuda beyan olarak işlenmiştir. İlgili taşınmaz üzerinde 15.02.1972 tarihinde İstanbul Büyükşehir Belediyesi lehine seneliği 1 TL bedel karşılığında 30 yıl müddetle kira sözleşmesi şerhi tesis edilmiştir. İlgili taşınmaz üzerinde 14.11.2006 tarihinde TEDAŞ lehine kira şerhi tesis edilmiştir.
1014	Istanbul ili Küçükçekmece ilçesinde bulunan 0 numaralı ada, 11446 numaralı parselde kayıtlı ve toplam 17973.92 m <sup>2</sup> alışveriş merkezi ve arsa niteliğindeki taşınmaz 28.12.2018 tarihinde kat mülkiyetine çevrilmiş olup, 1. katta bulunan dükkan niteliğindeki 66 numaralı bağımsız bölüm Şirket'in mülkiyetindedir.	3554 parsel üzerindeki ahırın ilgili parselde tecavüzlü olduğu tapuda beyan olarak işlenmiştir. İlgili taşınmaz üzerinde 15.02.1972 tarihinde İstanbul Büyükşehir Belediyesi lehine seneliği 1 TL bedel karşılığında 30 yıl müddetle kira sözleşmesi şerhi tesis edilmiştir. İlgili taşınmaz üzerinde 14.11.2006 tarihinde TEDAŞ lehine kira şerhi tesis edilmiştir.

102	Istanbul ili Küçükçekmece ilçesinde bulunan 0 numaralı ada, 11446 numaralı parselde kayıtlı ve toplam 17973.92 m <sup>2</sup> alışveriş merkezi ve arsa niteliğindeki taşınmaz 28.12.2018 tarihinde kat mülkiyetine çevrilmiş olup, 1. katta bulunan dükkan niteliğindeki 67 numaralı bağımsız bölüm Şirket'in mülkiyetindedir.	3554 parsel üzerindeki ahırın ilgili parselde tecavüzlü olduğu tapuda beyan olarak işlenmiştir. İlgili taşınmaz üzerinde 15.02.1972 tarihinde İstanbul Büyükşehir Belediyesi lehine seneliği 1 TL bedel karşılığında 30 yıl müddetle kira sözleşmesi şerhi tesis edilmiştir. İlgili taşınmaz üzerinde 14.11.2006 tarihinde TEDAŞ lehine kira şerhi tesis edilmiştir.
102	Istanbul ili Küçükçekmece ilçesinde bulunan 0 numaralı ada, 11446 numaralı parselde kayıtlı ve toplam 17973.92 m <sup>2</sup> alışveriş merkezi ve arsa niteliğindeki taşınmaz 28.12.2018 tarihinde kat mülkiyetine çevrilmiş olup, 1. katta bulunan dükkan niteliğindeki 68 numaralı bağımsız bölüm Şirket'in mülkiyetindedir.	3554 parsel üzerindeki ahırın ilgili parselde tecavüzlü olduğu tapuda beyan olarak işlenmiştir. İlgili taşınmaz üzerinde 15.02.1972 tarihinde İstanbul Büyükşehir Belediyesi lehine seneliği 1 TL bedel karşılığında 30 yıl müddetle kira sözleşmesi şerhi tesis edilmiştir. İlgili taşınmaz üzerinde 14.11.2006 tarihinde TEDAŞ lehine kira şerhi tesis edilmiştir.
102	Istanbul ili Küçükçekmece ilçesinde bulunan 0 numaralı ada, 11446 numaralı parselde kayıtlı ve toplam 17973.92 m <sup>2</sup> alışveriş merkezi ve arsa niteliğindeki taşınmaz 28.12.2018 tarihinde kat mülkiyetine çevrilmiş olup, 1. katta bulunan dükkan niteliğindeki 69 numaralı bağımsız bölüm Şirket'in mülkiyetindedir.	3554 parsel üzerindeki ahırın ilgili parselde tecavüzlü olduğu tapuda beyan olarak işlenmiştir. İlgili taşınmaz üzerinde 15.02.1972 tarihinde İstanbul Büyükşehir Belediyesi lehine seneliği 1 TL bedel karşılığında 30 yıl müddetle kira sözleşmesi şerhi tesis edilmiştir. İlgili taşınmaz üzerinde 14.11.2006 tarihinde TEDAŞ lehine kira şerhi tesis edilmiştir.
102	Istanbul ili Küçükçekmece ilçesinde bulunan 0 numaralı ada, 11446 numaralı parselde kayıtlı ve toplam 17973.92 m <sup>2</sup> alışveriş merkezi ve arsa niteliğindeki taşınmaz 28.12.2018 tarihinde kat mülkiyetine çevrilmiş olup, 1. katta bulunan dükkan niteliğindeki 70 numaralı bağımsız bölüm Şirket'in mülkiyetindedir.	3554 parsel üzerindeki ahırın ilgili parselde tecavüzlü olduğu tapuda beyan olarak işlenmiştir. İlgili taşınmaz üzerinde 15.02.1972 tarihinde İstanbul Büyükşehir Belediyesi lehine seneliği 1 TL bedel karşılığında 30 yıl müddetle kira sözleşmesi şerhi tesis edilmiştir. İlgili taşınmaz üzerinde 14.11.2006 tarihinde TEDAŞ lehine kira şerhi tesis edilmiştir.
102	Istanbul ili Küçükçekmece ilçesinde bulunan 0 numaralı ada, 11446 numaralı parselde kayıtlı ve toplam 17973.92 m <sup>2</sup> alışveriş merkezi ve arsa niteliğindeki taşınmaz 28.12.2018 tarihinde kat mülkiyetine çevrilmiş olup, 1. katta bulunan dükkan niteliğindeki 71 numaralı bağımsız bölüm Şirket'in mülkiyetindedir.	3554 parsel üzerindeki ahırın ilgili parselde tecavüzlü olduğu tapuda beyan olarak işlenmiştir. İlgili taşınmaz üzerinde 15.02.1972 tarihinde İstanbul Büyükşehir Belediyesi lehine seneliği 1 TL bedel karşılığında 30 yıl müddetle kira sözleşmesi şerhi tesis edilmiştir. İlgili taşınmaz üzerinde 14.11.2006 tarihinde TEDAŞ lehine kira şerhi tesis edilmiştir.
102	Istanbul ili Küçükçekmece ilçesinde bulunan 0 numaralı ada, 11446 numaralı parselde kayıtlı ve toplam 17973.92 m <sup>2</sup> alışveriş merkezi ve arsa niteliğindeki taşınmaz 28.12.2018 tarihinde kat mülkiyetine çevrilmiş olup, 2. katta bulunan dükkan niteliğindeki 72 numaralı bağımsız bölüm Şirket'in mülkiyetindedir.	3554 parsel üzerindeki ahırın ilgili parselde tecavüzlü olduğu tapuda beyan olarak işlenmiştir. İlgili taşınmaz üzerinde 15.02.1972 tarihinde İstanbul Büyükşehir Belediyesi lehine seneliği 1 TL bedel karşılığında 30 yıl müddetle kira sözleşmesi şerhi tesis edilmiştir. İlgili taşınmaz üzerinde 14.11.2006 tarihinde TEDAŞ lehine kira şerhi tesis edilmiştir.
102	Istanbul ili Küçükçekmece ilçesinde bulunan 0 numaralı ada, 11446 numaralı parselde kayıtlı ve toplam 17973.92 m <sup>2</sup> alışveriş merkezi ve arsa	3554 parsel üzerindeki ahırın ilgili parselde tecavüzlü olduğu tapuda beyan olarak işlenmiştir.



	niteliğindeki taşınmaz 28.12.2018 tarihinde kat mülkiyetine çevrilmiş olup, 2. katta bulunan dükkan niteliğindeki 73 numaralı bağımsız bölüm Şirket'in mülkiyetindedir.	İlgili taşınmaz üzerinde 15.02.1972 tarihinde İstanbul Büyükşehir Belediyesi lehine seneliği 1 TL bedel karşılığında 30 yıl müddetle kira sözleşmesi şerhi tesis edilmiştir. İlgili taşınmaz üzerinde 14.11.2006 tarihinde TEDAŞ lehine kira şerhi tesis edilmiştir.
1021	İstanbul ili Küçükçekmece ilçesinde bulunan 0 numaralı ada, 11446 numaralı parselde kayıtlı ve toplam 17973.92 m <sup>2</sup> alışveriş merkezi ve arsa niteliğindeki taşınmaz 28.12.2018 tarihinde kat mülkiyetine çevrilmiş olup, 2. katta bulunan dükkan niteliğindeki 74 numaralı bağımsız bölüm Şirket'in mülkiyetindedir.	3554 parsel üzerindeki ahırın ilgili parselde tecavüzlü olduğu tapuda beyan olarak işlenmiştir. İlgili taşınmaz üzerinde 15.02.1972 tarihinde İstanbul Büyükşehir Belediyesi lehine seneliği 1 TL bedel karşılığında 30 yıl müddetle kira sözleşmesi şerhi tesis edilmiştir. İlgili taşınmaz üzerinde 14.11.2006 tarihinde TEDAŞ lehine kira şerhi tesis edilmiştir.
1022	İstanbul ili Küçükçekmece ilçesinde bulunan 0 numaralı ada, 11446 numaralı parselde kayıtlı ve toplam 17973.92 m <sup>2</sup> alışveriş merkezi ve arsa niteliğindeki taşınmaz 28.12.2018 tarihinde kat mülkiyetine çevrilmiş olup, 2. katta bulunan dükkan niteliğindeki 75 numaralı bağımsız bölüm Şirket'in mülkiyetindedir.	3554 parsel üzerindeki ahırın ilgili parselde tecavüzlü olduğu tapuda beyan olarak işlenmiştir. İlgili taşınmaz üzerinde 15.02.1972 tarihinde İstanbul Büyükşehir Belediyesi lehine seneliği 1 TL bedel karşılığında 30 yıl müddetle kira sözleşmesi şerhi tesis edilmiştir. İlgili taşınmaz üzerinde 14.11.2006 tarihinde TEDAŞ lehine kira şerhi tesis edilmiştir.
1023	İstanbul ili Küçükçekmece ilçesinde bulunan 0 numaralı ada, 11446 numaralı parselde kayıtlı ve toplam 17973.92 m <sup>2</sup> alışveriş merkezi ve arsa niteliğindeki taşınmaz 28.12.2018 tarihinde kat mülkiyetine çevrilmiş olup, 2. katta bulunan dükkan niteliğindeki 76 numaralı bağımsız bölüm Şirket'in mülkiyetindedir.	3554 parsel üzerindeki ahırın ilgili parselde tecavüzlü olduğu tapuda beyan olarak işlenmiştir. İlgili taşınmaz üzerinde 15.02.1972 tarihinde İstanbul Büyükşehir Belediyesi lehine seneliği 1 TL bedel karşılığında 30 yıl müddetle kira sözleşmesi şerhi tesis edilmiştir. İlgili taşınmaz üzerinde 14.11.2006 tarihinde TEDAŞ lehine kira şerhi tesis edilmiştir.
1024	İstanbul ili Küçükçekmece ilçesinde bulunan 0 numaralı ada, 11446 numaralı parselde kayıtlı ve toplam 17973.92 m <sup>2</sup> alışveriş merkezi ve arsa niteliğindeki taşınmaz 28.12.2018 tarihinde kat mülkiyetine çevrilmiş olup, 2. katta bulunan dükkan niteliğindeki 77 numaralı bağımsız bölüm Şirket'in mülkiyetindedir.	3554 parsel üzerindeki ahırın ilgili parselde tecavüzlü olduğu tapuda beyan olarak işlenmiştir. İlgili taşınmaz üzerinde 15.02.1972 tarihinde İstanbul Büyükşehir Belediyesi lehine seneliği 1 TL bedel karşılığında 30 yıl müddetle kira sözleşmesi şerhi tesis edilmiştir. İlgili taşınmaz üzerinde 14.11.2006 tarihinde TEDAŞ lehine kira şerhi tesis edilmiştir.
1025	İstanbul ili Küçükçekmece ilçesinde bulunan 0 numaralı ada, 11446 numaralı parselde kayıtlı ve toplam 17973.92 m <sup>2</sup> alışveriş merkezi ve arsa niteliğindeki taşınmaz 28.12.2018 tarihinde kat mülkiyetine çevrilmiş olup, 2. katta bulunan dükkan niteliğindeki 78 numaralı bağımsız bölüm Şirket'in mülkiyetindedir.	3554 parsel üzerindeki ahırın ilgili parselde tecavüzlü olduğu tapuda beyan olarak işlenmiştir. İlgili taşınmaz üzerinde 15.02.1972 tarihinde İstanbul Büyükşehir Belediyesi lehine seneliği 1 TL bedel karşılığında 30 yıl müddetle kira sözleşmesi şerhi tesis edilmiştir. İlgili taşınmaz üzerinde 14.11.2006 tarihinde TEDAŞ lehine kira şerhi tesis edilmiştir.
1026	İstanbul ili Küçükçekmece ilçesinde bulunan 0 numaralı ada, 11446 numaralı parselde kayıtlı ve toplam 17973.92 m <sup>2</sup> alışveriş merkezi ve arsa niteliğindeki taşınmaz 28.12.2018 tarihinde kat mülkiyetine çevrilmiş olup, 2. katta bulunan dükkan niteliğindeki 79 numaralı bağımsız bölüm Şirket'in mülkiyetindedir.	3554 parsel üzerindeki ahırın ilgili parselde tecavüzlü olduğu tapuda beyan olarak işlenmiştir.


*Çunçuk*



	mülkiyetine çevrilmiş olup, 2. katta bulunan dükkan niteliğindeki 79 numaralı bağımsız bölüm Şirket'in mülkiyetindedir.	İlgili taşınmaz üzerinde 15.02.1972 tarihinde İstanbul Büyükşehir Belediyesi lehine seneliği 1 TL bedel karşılığında 30 yıl müddetle kira sözleşmesi şerhi tesis edilmiştir. İlgili taşınmaz üzerinde 14.11.2006 tarihinde TEDAŞ lehine kira şerhi tesis edilmiştir.
1033	İstanbul ili Küçükçekmece ilçesinde bulunan 0 numaralı ada, 11446 numaralı parselde kayıtlı ve toplam 17973.92 m <sup>2</sup> alışveriş merkezi ve arsa niteliğindeki taşınmaz 28.12.2018 tarihinde kat mülkiyetine çevrilmiş olup, 2. katta bulunan dükkan niteliğindeki 80 numaralı bağımsız bölüm Şirket'in mülkiyetindedir.	3554 parsel üzerindeki ahırın ilgili parselde tecavüzlü olduğu tapuda beyan olarak işlenmiştir. İlgili taşınmaz üzerinde 15.02.1972 tarihinde İstanbul Büyükşehir Belediyesi lehine seneliği 1 TL bedel karşılığında 30 yıl müddetle kira sözleşmesi şerhi tesis edilmiştir. İlgili taşınmaz üzerinde 14.11.2006 tarihinde TEDAŞ lehine kira şerhi tesis edilmiştir.
1034	İstanbul ili Küçükçekmece ilçesinde bulunan 0 numaralı ada, 11446 numaralı parselde kayıtlı ve toplam 17973.92 m <sup>2</sup> alışveriş merkezi ve arsa niteliğindeki taşınmaz 28.12.2018 tarihinde kat mülkiyetine çevrilmiş olup, 2. katta bulunan dükkan niteliğindeki 81 numaralı bağımsız bölüm Şirket'in mülkiyetindedir.	3554 parsel üzerindeki ahırın ilgili parselde tecavüzlü olduğu tapuda beyan olarak işlenmiştir. İlgili taşınmaz üzerinde 15.02.1972 tarihinde İstanbul Büyükşehir Belediyesi lehine seneliği 1 TL bedel karşılığında 30 yıl müddetle kira sözleşmesi şerhi tesis edilmiştir. İlgili taşınmaz üzerinde 14.11.2006 tarihinde TEDAŞ lehine kira şerhi tesis edilmiştir.
1035	İstanbul ili Küçükçekmece ilçesinde bulunan 0 numaralı ada, 11446 numaralı parselde kayıtlı ve toplam 17973.92 m <sup>2</sup> alışveriş merkezi ve arsa niteliğindeki taşınmaz 28.12.2018 tarihinde kat mülkiyetine çevrilmiş olup, 2. katta bulunan dükkan niteliğindeki 82 numaralı bağımsız bölüm Şirket'in mülkiyetindedir.	3554 parsel üzerindeki ahırın ilgili parselde tecavüzlü olduğu tapuda beyan olarak işlenmiştir. İlgili taşınmaz üzerinde 15.02.1972 tarihinde İstanbul Büyükşehir Belediyesi lehine seneliği 1 TL bedel karşılığında 30 yıl müddetle kira sözleşmesi şerhi tesis edilmiştir. İlgili taşınmaz üzerinde 14.11.2006 tarihinde TEDAŞ lehine kira şerhi tesis edilmiştir.
1036	İstanbul ili Küçükçekmece ilçesinde bulunan 0 numaralı ada, 11446 numaralı parselde kayıtlı ve toplam 17973.92 m <sup>2</sup> alışveriş merkezi ve arsa niteliğindeki taşınmaz 28.12.2018 tarihinde kat mülkiyetine çevrilmiş olup, 2. katta bulunan dükkan niteliğindeki 83 numaralı bağımsız bölüm Şirket'in mülkiyetindedir.	3554 parsel üzerindeki ahırın ilgili parselde tecavüzlü olduğu tapuda beyan olarak işlenmiştir. İlgili taşınmaz üzerinde 15.02.1972 tarihinde İstanbul Büyükşehir Belediyesi lehine seneliği 1 TL bedel karşılığında 30 yıl müddetle kira sözleşmesi şerhi tesis edilmiştir. İlgili taşınmaz üzerinde 14.11.2006 tarihinde TEDAŞ lehine kira şerhi tesis edilmiştir.
1037	İstanbul ili Küçükçekmece ilçesinde bulunan 0 numaralı ada, 11446 numaralı parselde kayıtlı ve toplam 17973.92 m <sup>2</sup> alışveriş merkezi ve arsa niteliğindeki taşınmaz 28.12.2018 tarihinde kat mülkiyetine çevrilmiş olup, 2. katta bulunan dükkan niteliğindeki 84 numaralı bağımsız bölüm Şirket'in mülkiyetindedir.	3554 parsel üzerindeki ahırın ilgili parselde tecavüzlü olduğu tapuda beyan olarak işlenmiştir. İlgili taşınmaz üzerinde 15.02.1972 tarihinde İstanbul Büyükşehir Belediyesi lehine seneliği 1 TL bedel karşılığında 30 yıl müddetle kira sözleşmesi şerhi tesis edilmiştir. İlgili taşınmaz üzerinde 14.11.2006 tarihinde TEDAŞ lehine-kira şerhi tesis edilmiştir.
1038	İstanbul ili Küçükçekmece ilçesinde bulunan 0 numaralı ada, 11446 numaralı parselde kayıtlı ve toplam 17973.92 m <sup>2</sup> alışveriş merkezi ve arsa niteliğindeki taşınmaz 28.12.2018 tarihinde kat	3554 parsel üzerindeki ahırın ilgili parselde tecavüzlü olduğu tapuda beyan olarak işlenmiştir.

*Çuğur Aksoy*

	mülkiyetine çevrilmiş olup, 2. katta bulunan dükkan niteliğindeki 85 numaralı bağımsız bölüm Şirket'in mülkiyetindedir.	İlgili taşınmaz üzerinde 15.02.1972 tarihinde İstanbul Büyükşehir Belediyesi lehine seneliği 1 TL bedel karşılığında 30 yıl müddetle kira sözleşmesi şerhi tesis edilmiştir. İlgili taşınmaz üzerinde 14.11.2006 tarihinde TEDAŞ lehine kira şerhi tesis edilmiştir.
103	İstanbul ili Küçükçekmece ilçesinde bulunan 0 numaralı ada, 11446 numaralı parselde kayıtlı ve toplam 17973.92 m <sup>2</sup> alışveriş merkezi ve arsa niteliğindeki taşınmaz 28.12.2018 tarihinde kat mülkiyetine çevrilmiş olup, 2. katta bulunan dükkan niteliğindeki 86 numaralı bağımsız bölüm Şirket'in mülkiyetindedir.	3554 parsel üzerindeki ahırın ilgili parselde tecavüzlü olduğu tapuda beyan olarak işlenmiştir. İlgili taşınmaz üzerinde 15.02.1972 tarihinde İstanbul Büyükşehir Belediyesi lehine seneliği 1 TL bedel karşılığında 30 yıl müddetle kira sözleşmesi şerhi tesis edilmiştir. İlgili taşınmaz üzerinde 14.11.2006 tarihinde TEDAŞ lehine kira şerhi tesis edilmiştir.
104	İstanbul ili Küçükçekmece ilçesinde bulunan 0 numaralı ada, 11446 numaralı parselde kayıtlı ve toplam 17973.92 m <sup>2</sup> alışveriş merkezi ve arsa niteliğindeki taşınmaz 28.12.2018 tarihinde kat mülkiyetine çevrilmiş olup, 2. katta bulunan dükkan niteliğindeki 87 numaralı bağımsız bölüm Şirket'in mülkiyetindedir.	3554 parsel üzerindeki ahırın ilgili parselde tecavüzlü olduğu tapuda beyan olarak işlenmiştir. İlgili taşınmaz üzerinde 15.02.1972 tarihinde İstanbul Büyükşehir Belediyesi lehine seneliği 1 TL bedel karşılığında 30 yıl müddetle kira sözleşmesi şerhi tesis edilmiştir. İlgili taşınmaz üzerinde 14.11.2006 tarihinde TEDAŞ lehine kira şerhi tesis edilmiştir.
104	İstanbul ili Küçükçekmece ilçesinde bulunan 0 numaralı ada, 11446 numaralı parselde kayıtlı ve toplam 17973.92 m <sup>2</sup> alışveriş merkezi ve arsa niteliğindeki taşınmaz 28.12.2018 tarihinde kat mülkiyetine çevrilmiş olup, 2. katta bulunan dükkan niteliğindeki 88 numaralı bağımsız bölüm Şirket'in mülkiyetindedir.	3554 parsel üzerindeki ahırın ilgili parselde tecavüzlü olduğu tapuda beyan olarak işlenmiştir. İlgili taşınmaz üzerinde 15.02.1972 tarihinde İstanbul Büyükşehir Belediyesi lehine seneliği 1 TL bedel karşılığında 30 yıl müddetle kira sözleşmesi şerhi tesis edilmiştir. İlgili taşınmaz üzerinde 14.11.2006 tarihinde TEDAŞ lehine kira şerhi tesis edilmiştir.
104	İstanbul ili Küçükçekmece ilçesinde bulunan 0 numaralı ada, 11446 numaralı parselde kayıtlı ve toplam 17973.92 m <sup>2</sup> olan alışveriş merkezi ve arsası niteliğindeki taşınmaz 28.12.2018 tarihinde kat mülkiyetine çevrilmiş olup, 2. katta bulunan dükkan niteliğindeki 89 numaralı bağımsız bölüm Şirket'in mülkiyetindedir.	3554 parsel üzerindeki ahırın ilgili parselde tecavüzlü olduğu tapuda beyan olarak işlenmiştir. İlgili taşınmaz üzerinde 15.02.1972 tarihinde İstanbul Büyükşehir Belediyesi lehine seneliği 1 TL bedel karşılığında 30 yıl müddetle kira sözleşmesi şerhi tesis edilmiştir. İlgili taşınmaz üzerinde 14.11.2006 tarihinde TEDAŞ lehine kira şerhi tesis edilmiştir.
104	İstanbul ili Küçükçekmece ilçesinde bulunan 0 numaralı ada, 11446 numaralı parselde kayıtlı ve toplam 17973.92 m <sup>2</sup> olan alışveriş merkezi ve arsası niteliğindeki taşınmaz 28.12.2018 tarihinde kat mülkiyetine çevrilmiş olup, 2. katta bulunan sinema niteliğindeki 90 numaralı bağımsız bölüm Şirket'in mülkiyetindedir.	3554 parsel üzerindeki ahırın ilgili parselde tecavüzlü olduğu tapuda beyan olarak işlenmiştir. İlgili taşınmaz üzerinde 15.02.1972 tarihinde İstanbul Büyükşehir Belediyesi lehine seneliği 1 TL bedel karşılığında 30 yıl müddetle kira sözleşmesi şerhi tesis edilmiştir. İlgili taşınmaz üzerinde 14.11.2006 tarihinde TEDAŞ lehine kira şerhi tesis edilmiştir.



## EK.5 Markalar, Alan Adları ve Telif Hakları

### Şirket Adına Kayıtlı Markalar

Marka	Tescil No.	Koruma Tarihi	Durum	Marka Görseli
1. forum trabzon	2016/101371	14.12.2026	Tescilli	
2. armonipark outletcenter	2015/53137	22.06.2025	Tescilli	
3. armonipark outletcenter şekil	2007/59270	08.11.2027	Tescilli	
4. forum trabzon şekil	2007/03093	26.01.2027	Tescilli	

### Artas Invest Adına Kayıtlı Markalar

Marka	Tescil No.	Koruma Tarihi	Durum	Marka Görseli
1. vadistanbul meydan	2015/ 25472	25.03.2025	Tescilli	
2. vadistanbul park	2015/ 25452	25.03.2015	Tescilli	



Marka	Tescil No.	Koruma Tarihi	Durum	Marka Görseli	
3.	vadistanbul bulvar	2014/62265	25.07.2024	Tescilli	
4.	vadistanbul bühçe	2014/62261	25.07.2024	Tescilli	
5.	vadistanbul teras	2014/62257	25.07.2024	Tescilli	
6.	vadistanbul	2013/07573	25.01.2033	Tescilli	

## Alan Adları

Alan Adı	Son Kullanma Tarihi
Avrupakent.com	15.07.2024
Avrupakentgyo.com	15.07.2024

*Çiğdem*




## EK.6 Sigortalar

## Şirket

Sigorta Konusu / Araç Plaka No	Sigorta Türü	Police No	Başlangıç Tarihi	Bitiş Tarihi	Sigorta Şirketi
Hamidiye Mh. Selvi Cadde No: 3 - / - Merkez Kağıthane / İstanbul adresinde bulunan otel	Ticari Risk Sigortası	115896746	31.03.2023	31.03.2024	EUREKO Sigorta A.Ş.
Hamidiye Mh. Selvi Cadde No: 3 - / - Merkez Kağıthane / İstanbul adresinde bulunan otelde kullanılan elektronik cihazlar	Elektronik Cihaz Sigortası	115896767	31.03.2023	31.03.2024	EUREKO Sigorta A.Ş.
Tevfikbey Mahallesi Halkalı Caddesi No: 130 Küçükçekmece İstanbul adresinde bulunan Armonipark Aışveriş Merkezi'nde üçüncü şahıslara yönlünden meydana gelecek maddi ve/veya bedensel zararlar	Üçüncü Şahıs Sorumluluk Sigortası	S-330480339-0-0	31.03.2023	31.03.2024	AK Sigorta A.Ş.



Sigorta Konusu / Araç Plaka No	Sigorta Türü	Police No	Başlangıç Tarihi	Bitiş Tarihi	Sigorta Şirketi
Atakent Mahallesi Çiçekli Vadi Caddesi No: 1 Küçükçekmece İstanbul adresinde bulunan Arenapark Alışveriş Merkezi'nde üçüncü şahıslara yönünden meydana gelecek maddi ve/veya bedeni zararlar	Üçüncü Şahıs Sorumluluk Sigortası	S-330480847-0-0	01.04.2023	01.04.2024	AK Sigorta A.Ş.
Tevfikbey Mahallesi Halkalı Caddesi No: 130 Küçükçekmece İstanbul adresinde bulunan Armonipark Alışveriş Merkezi'nde meydana gelebilecek iş kazaları sonucunda işverenden talep edilecek tazminat talepleri	İşveren Mali Sorumluluk Sigortası	S-330482833-0-0	31.03.2023	31.03.2024	AK Sigorta A.Ş.
Atakent Mahallesi Çiçekli Vadi Caddesi No: 1	İşveren Mali Sorumluluk Sigortası	S-330483329-0-0	01.04.2023	01.04.2024	AK Sigorta A.Ş.




Sigorta Konusu / Araç Plaka No	Sigorta Türü	Police No	Başlangıç Tarihi	Bitiş Tarihi	Sigorta Şirketi
Kılıçkçekmece İstanbul adresinde bulunan Arenapark Alışveriş Merkezi'nde meydana gelebilecek iş kazaları sonucunda işverenden talep edilecek tazminat talepleri					
Atakent Mahallesi Çiçekli Vadi Caddesi No: 1 Kılıçkçekmece İstanbul adresinde bulunan Arenapark Alışveriş Merkezi	Endüstriyel Paket Sigortası	Y-335535040-0-0	01.04.2023	01.04.2024	AK Sigorta A.Ş.
Atakent Mahallesi Çiçekli Vadi Caddesi No: 1 Kılıçkçekmece İstanbul adresinde bulunan Arenapark Alışveriş Merkezi	Endüstriyel Paket Sigortası	2807- Y-335535040-0-2	19.04.2023	01.04.2024	AK Sigorta A.Ş.

Sigorta Konusu / Araç Plaka No	Sigorta Türü	Police No	Başlangıç Tarihi	Bitiş Tarihi	Sigorta Şirketi
Tevfikbey Mahallesi Halkalı Caddesi No: 130 Küçükçekmece İstanbul adresinde bulunan Armonipark Alışveriş Merkezi	Endüstriyel Paket Sigortası	Y-335537590-0-0	01.04.2023	01.04.2024	AK Sigorta A.Ş.
Tevfikbey Mahallesi Halkalı Caddesi No: 130 Küçükçekmece İstanbul adresinde bulunan Armonipark Alışveriş Merkezi	Endüstriyel Paket Sigortası	2807- Y-335537590-0-2	08.06.2023	01.04.2024	AK Sigorta A.Ş.
Karayolları Mahallesi Abdi İpekçi Caddesi TOKİ Avrupa Konutları Residence No: 30/1 Merkez Gaziosmanpaşa / İstanbul adresinde bulunan ortak alan	Ticari Risk Sigortası	115928074	31.03.2023	31.03.2024	EURBKO Sigorta A.Ş.
Karayolları Mahallesi Abdi İpekçi Caddesi TOKİ Avrupa Konutları Residence No:	Ticari Risk Sigortası	115953674	31.03.2023	31.03.2024	EURBKO Sigorta A.Ş.



Sigorta Konusu / Araç Plaka No	Sigorta Türü	Police No	Başlangıç Tarihi	Bitiş Tarihi	Sigorta Şirketi
30/1 Gaziosmanpaşa / İstanbul adresinde bulunan ortak alan					
Karayolları Mahallesi Abdi İpekçi Caddesi TOKİ Avrupa Konutları Residence No: 30/1 Gaziosmanpaşa / İstanbul adresinde bulunan ortak alan	Ticari Risk Sigortası	115953539	31.03.2023	31.03.2024	EUREKO Sigorta A.Ş.
Kalkınma Mahallesi Devlet Karayolu Caddesi No: 111 Ortahisar / Trabzon adresinde bulunan Forum Trabzon Alışveriş Merkezi	Endüstriyel Paket Sigortası	Y-341962896-0-0	20.06.2023	20.06.2024	AK Sigorta A.Ş.
Kalkınma Mahallesi Devlet Karayolu Caddesi No: 111 Ortahisar / Trabzon adresinde bulunan Forum Trabzon	Endüstriyel Paket Sigortası	2807- Y-341962896-0-3	21.09.2023	20.06.2024	AK Sigorta A.Ş.




Sigorta Konusu / Araç Plaka No	Sigorta Türü	Police No	Başlangıç Tarihi	Bitiş Tarihi	Sigorta Şirketi
Alışveriş Merkezi					
34 BFH 885	Karayolları Motorlu Araçlar Zorunlu Mali Sorumluluk (Trafik) Sigortası	T-335116323-0-0	20.04.2023	20.04.2024	AK Sigorta A.Ş.
34 BFH 885	Kasko Sigortası	K-333196017-0-0	20.04.2023	20.04.2024	AK Sigorta A.Ş.
Karayolları Mahallesi Abdi İpekçi Caddesi TOKİ Avrupa Konutları Residence No: 30/141 Gaziosmanpaşa / İstanbul	Doğal Afet Sigortaları Kurumu (DASK) Zorunlu Deprem Sigortası	P-190000664968 5/08 Dask Police No: 39035731	07.07.2023	07.07.2024	HDI Sigorta A.Ş.
Halkalı Merkez Mahallesi Turgut Özal Bulvarı No: 18/28 Avrupa Konutları Atakent-3 Sitesi Anaokulu Kireş Kilçelikçekmece / İstanbul	Doğal Afet Sigortaları Kurumu (DASK) Zorunlu Deprem Sigortası	P-190000664975 8/04 Dask Police No: 55041843	07.07.2023	07.07.2024	HDI Sigorta A.Ş.
Karayolları Mahallesi Abdi İpekçi Caddesi TOKİ Avrupa Konutları Residence No: 30/4	Doğal Afet Sigortaları Kurumu (DASK) Zorunlu Deprem Sigortası	P-190000664978 6/10 Dask Police No: 31573246	09.07.2023	09.07.2024	HDI Sigorta A.Ş.



Sigorta Konusu / Araç Plaka No	Sigorta Türü	Police No	Başlangıç Tarihi	Bitiş Tarihi	Sigorta Şirketi
Gaziosmanpaşa / İstanbul					
Karayolları Mahallesi Abdi İpekçi Caddesi TOKİ Avrupa Konutları Residence No: 30/35 Gaziosmanpaşa / İstanbul	Doğal Afet Sigortaları Kurumu (DASK) Zorunlu Deprem Sigortası	P-190000664985 9/11 Dask Police No: 28146431	13.07.2023	13.07.2024	HDI Sigorta A.Ş.
Karayolları Mahallesi Abdi İpekçi Caddesi TOKİ Avrupa Konutları Residence No: 30/1 Gaziosmanpaşa / İstanbul	Doğal Afet Sigortaları Kurumu (DASK) Zorunlu Deprem Sigortası	P-190000664976 4/10 Dask Police No: 31573132	09.07.2023	09.07.2024	HDI Sigorta A.Ş.
Karayolları Mahallesi Abdi İpekçi Caddesi TOKİ Avrupa Konutları Residence No: 30/3 Gaziosmanpaşa / İstanbul	Doğal Afet Sigortaları Kurumu (DASK) Zorunlu Deprem Sigortası	P-190000664976 8/10 Dask Police No: 31573210	09.07.2023	09.07.2024	HDI Sigorta A.Ş.
Karayolları Mahallesi Abdi İpekçi Caddesi TOKİ Avrupa Konutları Residence No: 30/2 Gaziosmanpaşa / İstanbul	Doğal Afet Sigortaları Kurumu (DASK) Zorunlu Deprem Sigortası	P-190000664993 2/10 Dask Police No: 31573183	09.07.2023	09.07.2024	HDI Sigorta A.Ş.

4  
Çunçelhan

Sigorta Konusu / Araç Plaka No	Sigorta Türü	Police No	Başlangıç Tarihi	Bitiş Tarihi	Sigorta Şirketi
Karayolları Mahallesi Abdi İpekçi Caddesi TOKİ Avrupa Konutları Residence No: 30/81 Gaziosmanpaşa / İstanbul	Doğal Afet Sigortaları Kurumu (DASK) Zorunlu Deprem Sigortası	P-190000649300 8/10 Dask Police No: 31366072	20.06.2023	20.06.2024	HDI Sigorta A.Ş.
Karayolları Mahallesi Abdi İpekçi Caddesi TOKİ Avrupa Konutları Residence No: 30/83 Gaziosmanpaşa / İstanbul	Doğal Afet Sigortaları Kurumu (DASK) Zorunlu Deprem Sigortası	P-190000649301 7/07 Dask Police No: 42597280	18.06.2023	18.06.2024	HDI Sigorta A.Ş.
Karayolları Mahallesi Abdi İpekçi Caddesi TOKİ Avrupa Konutları Residence No: 30/5 Gaziosmanpaşa / İstanbul	Doğal Afet Sigortaları Kurumu (DASK) Zorunlu Deprem Sigortası	P-190000649303 3/10 Dask Police No: 31365943	20.06.2023	20.06.2024	HDI Sigorta A.Ş.
Karayolları Mahallesi Abdi İpekçi Caddesi TOKİ Avrupa Konutları Residence No: 30/34 Gaziosmanpaşa / İstanbul	Doğal Afet Sigortaları Kurumu (DASK) Zorunlu Deprem Sigortası	P-190000649312 8/10 Dask Police No: 31388438	21.06.2023	21.06.2024	HDI Sigorta A.Ş.
Karayolları Mahallesi Abdi İpekçi Caddesi	Doğal Afet Sigortaları Kurumu	P-190000649314 3/10	21.06.2023	21.06.2024	HDI Sigorta A.Ş.





Sigorta Konusu / Araç Plaka No	Sigorta Türü	Police No	Başlangıç Tarihi	Bitiş Tarihi	Sigorta Şirketi
TOKİ Avrupa Konutları Residence No: 30/104 Gaziosmanpaşa / İstanbul	(DASK) Zorunlu Deprem Sigortası	Dask Police No: 31388461			
Karayolları Mahallesi Abdi İpekçi Caddesi TOKİ Avrupa Konutları Residence No: 30/68 Gaziosmanpaşa / İstanbul	Doğal Afet Sigortaları Kurumu (DASK) Zorunlu Deprem Sigortası	P-190000649324 1/10 Dask Police No: 31388488	21.06.2023	21.06.2024	HDI Sigorta A.Ş.
Karayolları Mahallesi Abdi İpekçi Caddesi TOKİ Avrupa Konutları Residence No: 30/23 Gaziosmanpaşa / İstanbul	Doğal Afet Sigortaları Kurumu (DASK) Zorunlu Deprem Sigortası	P-190000649400 4/08 Dask Police No: 38921131	22.06.2023	22.06.2024	HDI Sigorta A.Ş.
Karayolları Mahallesi Abdi İpekçi Caddesi TOKİ Avrupa Konutları Residence No: 30/55 Gaziosmanpaşa / İstanbul	Doğal Afet Sigortaları Kurumu (DASK) Zorunlu Deprem Sigortası	P-190000649415 8/08 Dask Police No: 38930026	22.06.2023	22.06.2024	HDI Sigorta A.Ş.
Karayolları Mahallesi Abdi İpekçi Caddesi TOKİ Avrupa Konutları Residence No:	Doğal Afet Sigortaları Kurumu (DASK) Zorunlu	P-190000649421 7/08 Dask Police No: 38929969	22.06.2023	22.06.2024	HDI Sigorta A.Ş.



Sigorta Konusu / Araç Plaka No	Sigorta Türü	Police No	Başlangıç Tarihi	Bitiş Tarihi	Sigorta Şirketi
30/33 Gaziosmanpaşa / İstanbul	Deprem Sigortası				
Karayolları Mahallesi Abdi İpekçi Caddesi TOKİ Avrupa Konutları Residence No: 30/122 Gaziosmanpaşa / İstanbul	Doğal Afet Sigortaları Kurumu (DASK) Zorunlu Deprem Sigortası	P-190000649423 7/08 Dask Police No: 38921962	22.06.2023	22.06.2024	HDI Sigorta A.Ş.
Karayolları Mahallesi Abdi İpekçi Caddesi TOKİ Avrupa Konutları Residence No: 30/44 Gaziosmanpaşa / İstanbul	Doğal Afet Sigortaları Kurumu (DASK) Zorunlu Deprem Sigortası	P-190000649424 6/09 Dask Police No: 35142719	23.06.2023	23.06.2024	HDI Sigorta A.Ş.
Karayolları Mahallesi Abdi İpekçi Caddesi TOKİ Avrupa Konutları Residence No: 30/86 Gaziosmanpaşa / İstanbul	Doğal Afet Sigortaları Kurumu (DASK) Zorunlu Deprem Sigortası	P-190000649425 2/09 Dask Police No: 35143876	23.06.2023	23.06.2024	HDI Sigorta A.Ş.
Karayolları Mahallesi Abdi İpekçi Caddesi TOKİ Avrupa Konutları Residence No: 30/111 Gaziosmanpaşa / İstanbul	Doğal Afet Sigortaları Kurumu (DASK) Zorunlu Deprem Sigortası	P-190000649425 8/09 Dask Police No: 35143979	23.06.2023	23.06.2024	HDI Sigorta A.Ş.



Sigorta Konusu / Araç Plaka No	Sigorta Türü	Police No	Başlangıç Tarihi	Bitiş Tarihi	Sigorta Şirketi
Karayolları Mahallesi Abdi İpekçi Caddesi TOKİ Avrupa Konutları Residence No: 30/134 Gaziosmanpaşa / İstanbul	Doğal Afet Sigortaları Kurumu (DASK) Zorunlu Deprem Sigortası	P-190000649426 7/09 Dask Police No: 35143795	23.06.2023	23.06.2024	HDI Sigorta A.Ş.
Karayolları Mahallesi Abdi İpekçi Caddesi TOKİ Avrupa Konutları Residence No: 30/11 Gaziosmanpaşa / İstanbul	Doğal Afet Sigortaları Kurumu (DASK) Zorunlu Deprem Sigortası	P-190000649427 9/08 Dask Police No: 38958408	24.06.2023	24.06.2024	HDI Sigorta A.Ş.
Karayolları Mahallesi Abdi İpekçi Caddesi TOKİ Avrupa Konutları Residence No: 30/110 Gaziosmanpaşa / İstanbul	Doğal Afet Sigortaları Kurumu (DASK) Zorunlu Deprem Sigortası	P-190000649429 2/08 Dask Police No: 38958580	24.06.2023	24.06.2024	HDI Sigorta A.Ş.
Karayolları Mahallesi Abdi İpekçi Caddesi TOKİ Avrupa Konutları Residence No: 30/6 Gaziosmanpaşa / İstanbul	Doğal Afet Sigortaları Kurumu (DASK) Zorunlu Deprem Sigortası	P-190000649430 6/11 Dask Police No: 28062848	27.06.2023	27.06.2024	HDI Sigorta A.Ş.
Karayolları Mahallesi Abdi İpekçi Caddesi	Doğal Afet Sigortaları Kurumu	P-190000649434 5/08	24.06.2023	24.06.2024	HDI Sigorta A.Ş.



Sigorta Konusu / Araç Plaka No	Sigorta Türü	Police No	Başlangıç Tarihi	Bitiş Tarihi	Sigorta Şirketi
TOKİ Avrupa Konutları Residence No: 30/135 Gaziosmanpaşa / İstanbul	(DASK) Zorunlu Deprem Sigortası	Dask Police No: 38958186			
Karayolları Mahallesi Abdi İpekçi Caddesi TOKİ Avrupa Konutları Residence No: 30/14 Gaziosmanpaşa / İstanbul	Doğal Afet Sigortaları Kurumu (DASK) Zorunlu Deprem Sigortası	P-190000649439 1/11 Dask Police No: 28063521	27.06.2023	27.06.2024	HDI Sigorta A.Ş.
Karayolları Mahallesi Abdi İpekçi Caddesi TOKİ Avrupa Konutları Residence No: 30/17 Gaziosmanpaşa / İstanbul	Doğal Afet Sigortaları Kurumu (DASK) Zorunlu Deprem Sigortası	P-190000649440 2/11 Dask Police No: 28063595	27.06.2023	27.06.2024	HDI Sigorta A.Ş.
Karayolları Mahallesi Abdi İpekçi Caddesi TOKİ Avrupa Konutları Residence No: 30/7 Gaziosmanpaşa / İstanbul	Doğal Afet Sigortaları Kurumu (DASK) Zorunlu Deprem Sigortası	P-190000649441 8/11 Dask Police No: 28062931	27.06.2023	27.06.2024	HDI Sigorta A.Ş.
Karayolları Mahallesi Abdi İpekçi Caddesi TOKİ Avrupa Konutları Residence No:	Doğal Afet Sigortaları Kurumu (DASK) Zorunlu	P-190000649444 5/11 Dask Police No: 28063552	27.06.2023	27.06.2024	HDI Sigorta A.Ş.

9  
Çunçun



Sigorta Konusu / Araç Plaka No	Sigorta Türü	Police No	Başlangıç Tarihi	Bitiş Tarihi	Sigorta Şirketi
30/15 Gaziosmanpaşa / İstanbul	Deprem Sigortası				
Karayolları Mahallesi Abdi İpekçi Caddesi TOKİ Avrupa Konutları Residence No: 30/20 Gaziosmanpaşa / İstanbul	Doğal Afet Sigortaları Kurumu (DASK) Zorunlu Deprem Sigortası	P-190000649445 5/11 Dask Police No: 28063677	27.06.2023	27.06.2024	HDI Sigorta A.Ş.
Karayolları Mahallesi Abdi İpekçi Caddesi TOKİ Avrupa Konutları Residence No: 30/22 Gaziosmanpaşa / İstanbul	Doğal Afet Sigortaları Kurumu (DASK) Zorunlu Deprem Sigortası	P-190000649445 9/11 Dask Police No: 28063698	27.06.2023	27.06.2024	HDI Sigorta A.Ş.
Karayolları Mahallesi Abdi İpekçi Caddesi TOKİ Avrupa Konutları Residence No: 30/27 Gaziosmanpaşa / İstanbul	Doğal Afet Sigortaları Kurumu (DASK) Zorunlu Deprem Sigortası	P-190000649450 6/11 Dask Police No: 28063829	27.06.2023	27.06.2024	HDI Sigorta A.Ş.
Karayolları Mahallesi Abdi İpekçi Caddesi TOKİ Avrupa Konutları Residence No: 30/13 Gaziosmanpaşa / İstanbul	Doğal Afet Sigortaları Kurumu (DASK) Zorunlu Deprem Sigortası	P-190000649452 1/11 Dask Police No: 28063492	27.06.2023	27.06.2024	HDI Sigorta A.Ş.



Sigorta Konusu / Araç Plaka No	Sigorta Türü	Police No	Başlangıç Tarihi	Bitiş Tarihi	Sigorta Şirketi
Karayolları Mahallesi Abdi İpekçi Caddesi TOKİ Avrupa Konutları Residence No: 30/19 Gaziosmanpaşa / İstanbul	Doğal Afet Sigortaları Kurumu (DASK) Zorunlu Deprem Sigortası	P-190000649452 9/11 Dask Police No: 28063654	27.06.2023	27.06.2024	HDI Sigorta A.Ş.
Karayolları Mahallesi Abdi İpekçi Caddesi TOKİ Avrupa Konutları Residence No: 30/24 Gaziosmanpaşa / İstanbul	Doğal Afet Sigortaları Kurumu (DASK) Zorunlu Deprem Sigortası	P-190000649453 9/11 Dask Police No: 28063714	27.06.2023	27.06.2024	HDI Sigorta A.Ş.
Karayolları Mahallesi Abdi İpekçi Caddesi TOKİ Avrupa Konutları Residence No: 30/9 Gaziosmanpaşa / İstanbul	Doğal Afet Sigortaları Kurumu (DASK) Zorunlu Deprem Sigortası	P-190000649454 5/11 Dask Police No: 28062983	27.06.2023	27.06.2024	HDI Sigorta A.Ş.
Karayolları Mahallesi Abdi İpekçi Caddesi TOKİ Avrupa Konutları Residence No: 30/12 Gaziosmanpaşa / İstanbul	Doğal Afet Sigortaları Kurumu (DASK) Zorunlu Deprem Sigortası	P-190000649458 5/11 Dask Police No: 28063468	27.06.2023	27.06.2024	HDI Sigorta A.Ş.
Karayolları Mahallesi Abdi İpekçi Caddesi	Doğal Afet Sigortaları Kurumu	P-190000649462 0/11	27.06.2023	27.06.2024	HDI Sigorta A.Ş.

